

ՆԱԽԱԳԻԾ

(ԷՍՔԻԶԱՅԻՆ)

ՀԱՍՏԱՐԱԿԱԿԱՆ ՍՊԱՍԱՐԿՄԱՆ
ՕԲՅԵԿՏԻ ՎԵՐԱԿԱՌՈՒՑՄԱՆ

ՊԱՏՎԻՐԱՏՈՒՄ՝ ՎԵՄԻՐԱՐՄԵՆԻ ԽԱՉԱՏՐՅԱՆ

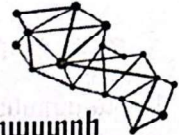
ՀԱՍՑԵ՝ ԿՈՏԱՅՔԻ ՄԱՐԶ, ՀԱՄԱՅՆՔ ԱԲՈՎՅԱՆ ՔԱՂԱՔ
ԱԲՈՎՅԱՆ ՍԱՐԱԼԱՆՁԻ ՓՈՂՈՑ 2/8 ՀՈՂԱՄԱՍ



ՀԱՅԱՍՏԱՆԻ ՀԱՆՐԱՊԵՏՈՒԹՅՈՒՆ

ՎԿԱՅԱԿԱՆ

ԱՆՇԱՐԺ ԳՈՒՅՔԻ ՆԿԱՏՄԱՄԲ ԻՐԱՎՈՒՆՔՆԵՐԻ ՊԵՏԱԿԱՆ ԳՐԱՆՑՄԱՆ



Կադաստրի կոմիտե

Սույն վկայականով հաստատվում է 13 նոյեմբերի 2024 թվականին գույքի նկատմամբ իրավունքների պետական գրանցման միասնական մատյանում կատարված անշարժ գույքի նկատմամբ իրավունքի պետական գրանցումը հետևյալ տվյալներով.

1. ԳՐԱՆՑՎԱԾ ԻՐԱՎՈՒՆՔԻ ՍՈՒԲՅԵԿՏ(ՆԵՐ)

ՎԵՄԻՐ ԽԱԶԱՏՐՅԱՆ ԱՐՄԵՆԻ

2. ԱՆՇԱՐԺ ԳՈՒՅՔԻ ԳՏՆՎԵԼՈՒ ՎԱՅՐԸ ԵՎ ԱՆՎԱՆՈՒՄԸ

Մարզ Կոտայք, համայնք Աբովյան Աբովյան ք. Սարալանջի փողոց 2/8 հողամաս

3. ԳՐԱՆՑՄԱՆ ՀԱՄԱՐ ՀԻՄՔ ՀԱՆԴԻՍԱՑԱԾ ՓԱՏՏԱԹՂԹԵՐԸ

Առուվաճառքի պայմանագիր տարածամկետ վճարմամբ 08.07.2024թ. թիվ 3504, Շինարարության թույլտվություն 15/02/2024թ. N76: Ճարտարապետաշինարարական նախագիծ

4. ՀՈՂԱՄԱՍԻ ԲՆՈՒԹԱԳՐԵՐԸ

Կադաստրային ծածկագիրը՝ 07-002-0089-0380

Մակերեսի չափը (հա)՝ 0.54727

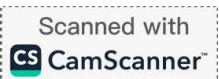
Նպատակային նշանակությունը՝ բնակավայրերի

Գործառնական նշանակությունը կամ հողատեսքը՝ Հասարակական կառուցապատման

Գրանցված իրավունքի տեսակը՝ ՍԵՓԱԿԱՆՈՒԹՅՈՒՆ

ՎԿԱՅԱԿԱՆ N 13112024-07-0205, գաղտնաբառ՝ GWGWZEWKFYBN

Փաստաթղթի իսկությունը և վավերականությունը կարող է ստուգվել Կադաստրի կոմիտեի www.e-cadastre.am կայքէջի միջոցով



5. ՇԻՆՈՒԹՅՈՒՆՆԵՐԻ ԲՆՈՒԹԱԳՐԵՐԸ

- 1) Նպատակային նշանակությունը՝ հասարակական
- 2) Բնութագրերը ըստ առանձին շինությունների՝

Ը/Ը	Կադաստրային ծածկագիր	Տեսակ	Մակերես	Գրանցված իրավունքի տեսակ

Լրացուցիչ նշումներ և տեղեկություններ

Շինության մասով գրանցման օբյեկտը 778քմ նախագծային մակերեսով կառուցվող հասարակական սպ. օբյեկտի նկատմամբ կառուցապատողի քաղաքաշինական փաստաթղթերով սահմանված իրավունքներն ու պարտականություններն են: Ավարտվածության աստիճանը մինչև 50%:

Գրանցումը իրականացնող պաշտոնատար անձի անունը, ազգանունը՝ ՎԱՂԻՆԱԿ ԹԱԴԵՎՈՍՅԱՆ

Զբաղեցրած պաշտոնը՝ Անշարժ գույքի գրանցման միասնական ստորաբաժանման անշարժ գույքի ավագ ռեգիստր

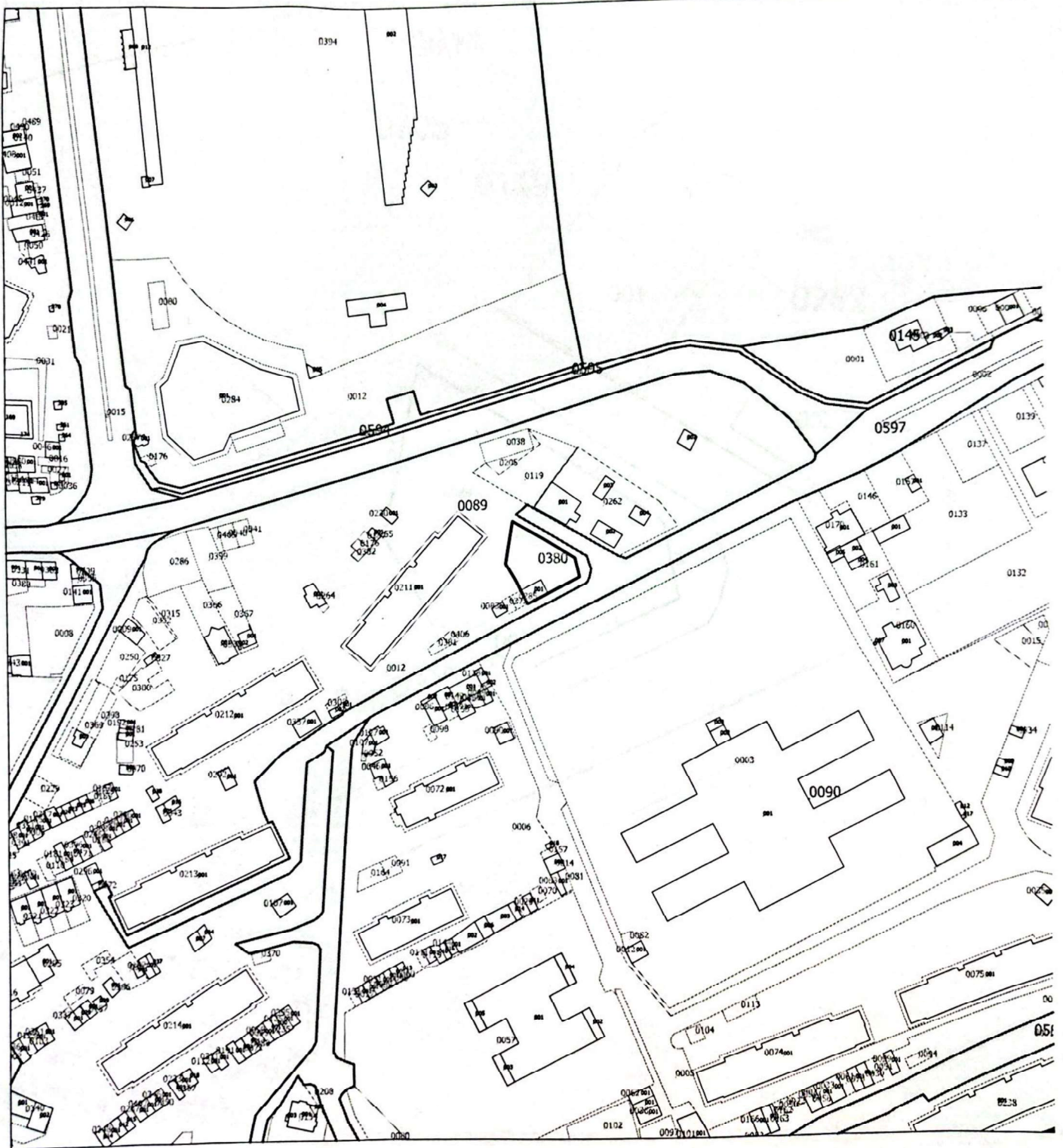
ՎԿԱՅԱԿԱՆ N 13112024-07-0205, գաղտնաբառ՝ GWGWZEWKFYBN

Փաստաթղթի իսկությունը և վավերականությունը կարող է ստուգվել Կադաստրի կոմիտեի www.e-cadastre.am կայքէջի միջոցով

Էջ 2/2



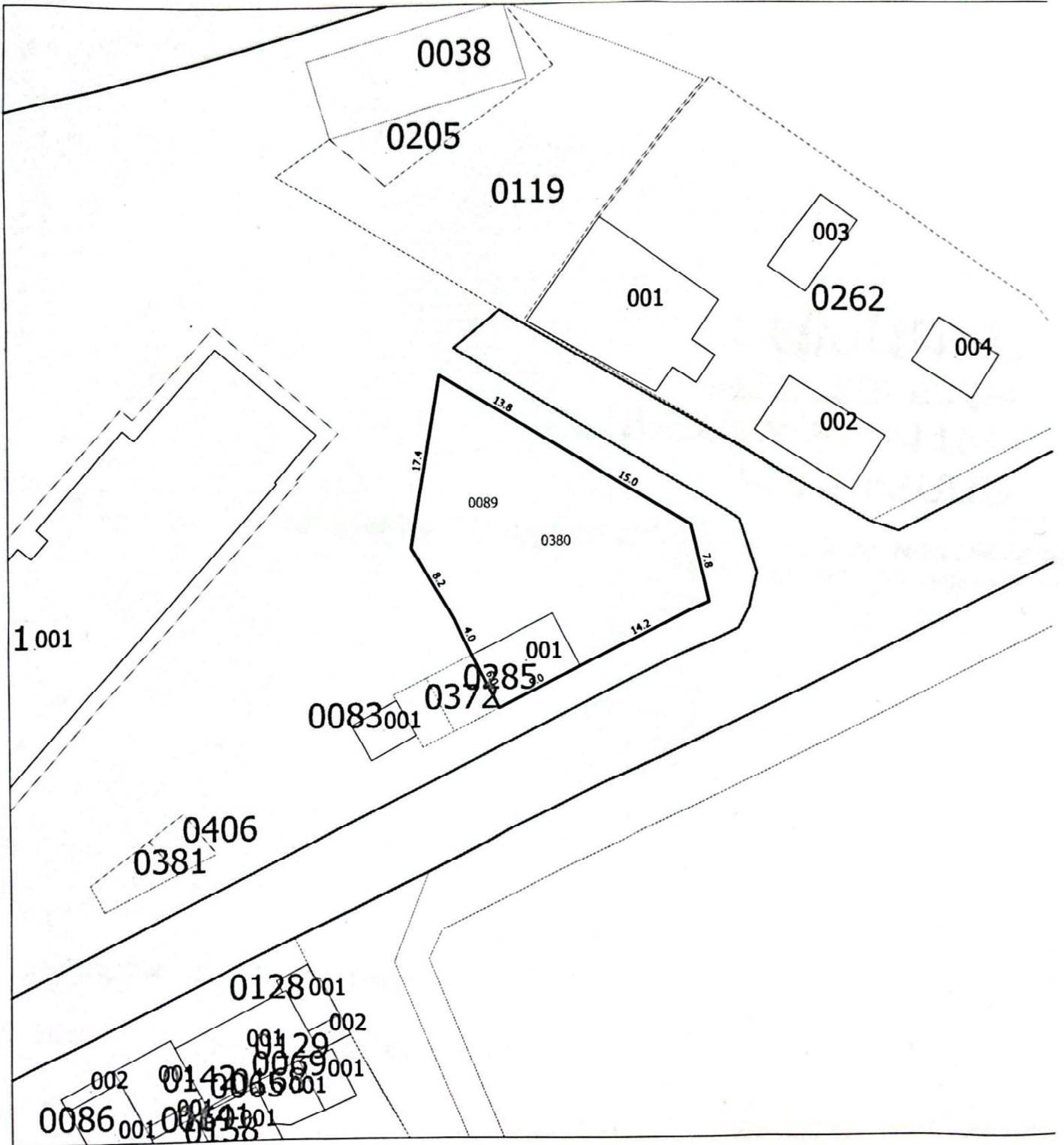
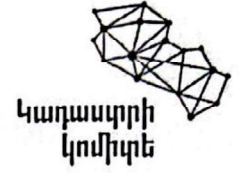
Կոտայքի մարզ
Համայնք Արվյան ք Արվյան
Հատված կադաստրային քարտեզից
Կադաստրային ծածկագիր՝ 07-0002-0089-0380
Մասշտաբ 1: 2000



սպասարկման գրասենյակ

Կ.Տ

Կոտայքի մարզ
Համայնք Արովյան ք Արովյան
Հատված կադաստրային քարտեզից
Կադաստրային ծածկագիր՝ 07-0002-0089-0380
Մասշտաբ 1: 500



սպասարկման գրասենյակ

Կ.Ս

Իրադրության Հատակագիծ

0001
0594

0038

0205

0119

0262

0230

0255

0137

0176

0211

0380

0285

0083

Է՞՛՛՛՛՛՛՛ 2

