

5. ՇՐՈՒԹՅՈՒՆՆԵՐԻ ԲՆՈՒԹԱԳՐԵՐԸ

- 1) Նպատակային նշանակությունը՝
- 2) Բնութագրերը ըստ առանձին շինությունների՝

Հ/Հ	Կարաստրային ծածկագիր	Տեսակ	Մակերես	Փրանցված իրավունքի տեսակ

Լրացուցիչ նշումներ և տեղեկություններ

Փրանցումը իրականացնող պաշտոնատար անձի անունը, ազգանունը՝ ՀԵՐՄԻՆԵ ԳՐԻԳՈՐՅԱՆ


Ջրադեցրած պաշտոնը՝ Անշարժ գույքի գրանցման միասնական ստորաբաժանման անշարժ գույքի գլխավոր ռեգիստր

ՎԿԱՅԱԿԱՆ N 16082024-07-0149, գաղտնաբառ՝ 5MBMTMՅՄՄՄՊՁ

Փաստաթղթի իսկությունը և վավերականությունը կարող է ստուգվել Կադաստրի կոմիտեի www.e-cadastre.am կայքէջի միջոցով



ՀԱՅԱՍՏԱՆԻ ՀԱՆՐԱՊԵՏՈՒԹՅՈՒՆ
REPUBLIC OF ARMENIA ID CARD



1997



Ազգանունը Surname

ՍՆԽՉՅԱՆ
SNKHCHYAN

Անունը Name

ԱՐՄԵՆ
ARMEN

Հայրանունը Patronymic name

ԳՐԻԳՈՐԻ

Անդր՝ Sex

Մ/Մ

Քաղաքացիությունը Citizenship

ՀՀ/ARM

Միջոց է Date of birth

01.03.1997

Ան՝ հայրանունը և քաղաքացիությունը համարը Identification number

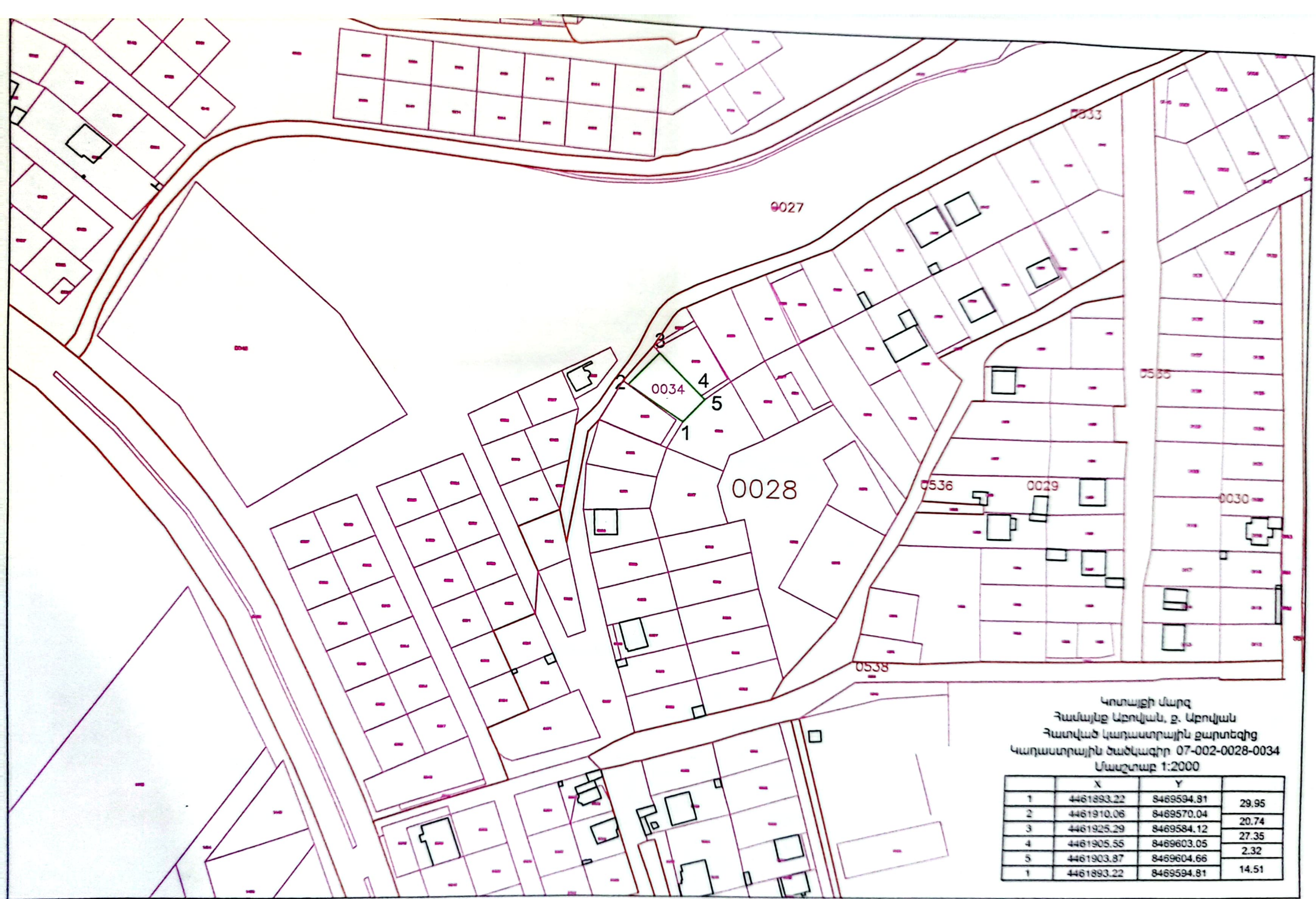
012957395

Մեզ էլ քաղաքացի է մինչև Date of expiry

17.11.2031

Քաղաքացիության փոփոխման համարը



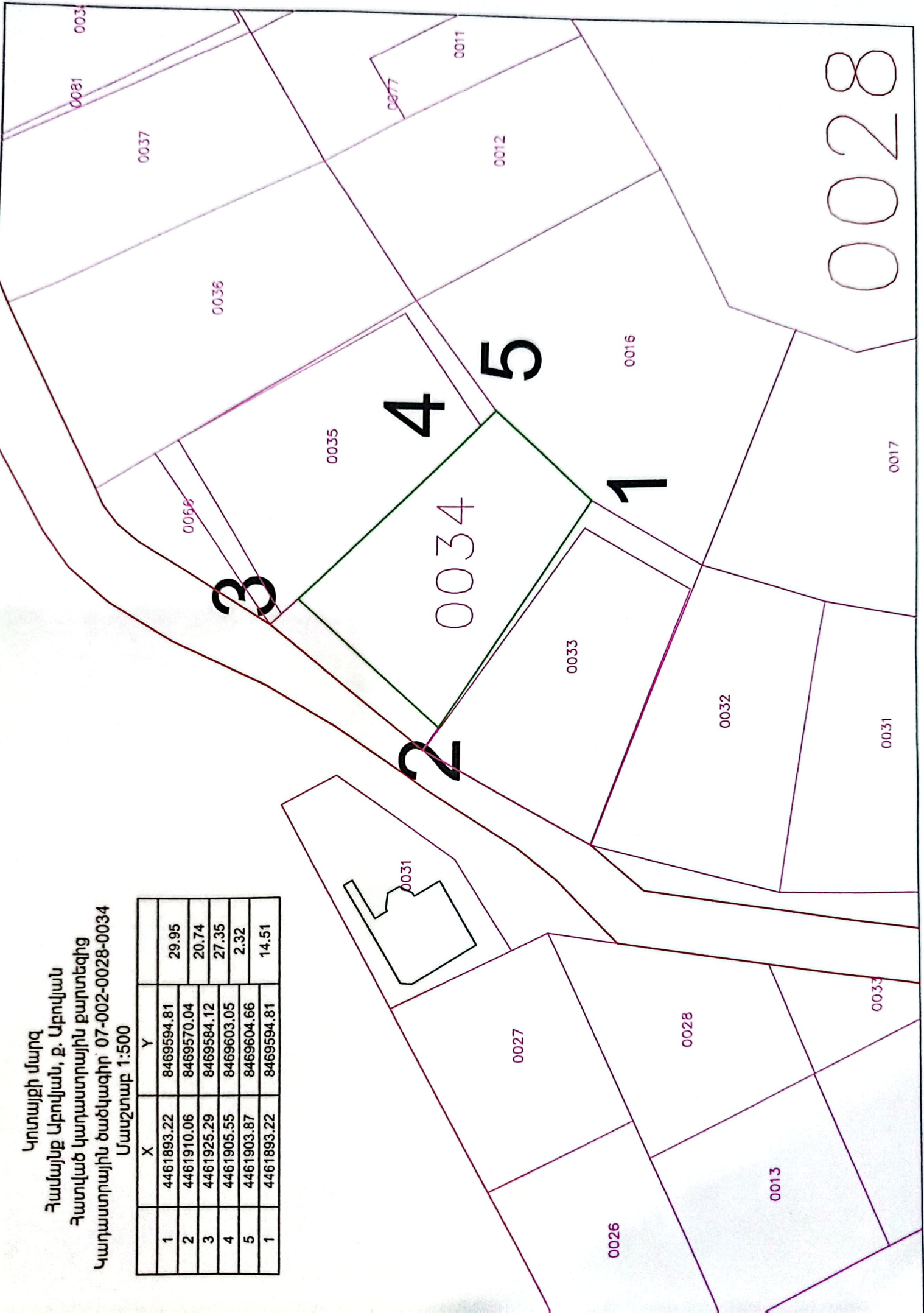


Կոտայքի մարզ
 Համայնք Արովյան, ք. Արովյան
 Հատված կադաստրային ցարտեզից
 Կադաստրային ծածկագիր 07-002-0028-0034
 Մասշտաբ 1:2000

	X	Y	
1	4461893.22	8469594.81	29.95
2	4461910.06	8469570.04	20.74
3	4461925.29	8469584.12	27.35
4	4461905.55	8469603.05	2.32
5	4461903.87	8469604.66	
1	4461893.22	8469594.81	14.51

Կոտայքի մարզ
 Համայնք Արուվան, ք. Արուվան
 Հատված կադաստրային քարտեզից
 Կադաստրային ծածկագիր՝ 07-002-0028-0034
 Մասշտաբ 1:500

	X	Y	
1	4461893.22	8469594.81	29.95
2	4461910.06	8469570.04	20.74
3	4461925.29	8469584.12	27.35
4	4461905.55	8469603.05	2.32
5	4461903.87	8469604.66	14.51
1	4461893.22	8469594.81	



**ԲՆԱԿԵԼԻ ՏԱՆ ԵՎ ՔԱՐԵ ՊԱՐԻՍՊԻ
ԷՍՔԻՉԱՅԻՆ ԱՌԱՋԱՐԿ**

**ԿՈՏԱՅՔԻ ՄԱՐԶ, ՀԱՄԱՅՆՔ ԱԲՈՎՅԱՆ, ՔԱՂԱՔ ԱԲՈՎՅԱՆ
7-ՐԴ ՄԻԿՐՈՇՐՋԱՆԻ, 2-ՐԴ ԹԱՂԱՄԱՍ, 57 ՀՈՂԱՄԱՍ**

**ՊԱՏՎԻՐԱՏՈՒ ԱՐՄԵՆ ՍՆԽՉՅԱՆ
ԳԼԽԱՎՈՐ ՃԱՐՏԱՐԱՊԵՏ Ա. ԱՆԴՐԵԱՍՅԱՆ**

ԲԱՑԱՏՐԱԳԻՐ

**Տարածքը գտնվում է Կոտայքի մարզ, Աբովյան համայնք, քաղաք Աբովյան
(ծածակագիր 07-002-0028-0034)**

**բնակելի կառուցապատման գոտում: Էսքիզային նախագիծը կատարվել է
անշարժ գույքի նկատմամբ իրավունքների պետական գրանցման N 16082024-07-0149 վկայականի,
պատվիրատու Արմեն Սնիսյանի առաջադրանքի հիման վրա:**

**Տարածքը իրենից ներկայացնում է հարթ ռելիեֆ ունեցող, 0,0522 հա մակերեսով հողատարածք,
որտեղ էլ նախատեսվում է կառուցել բնակելի տուն և քարե պարիսպ:**

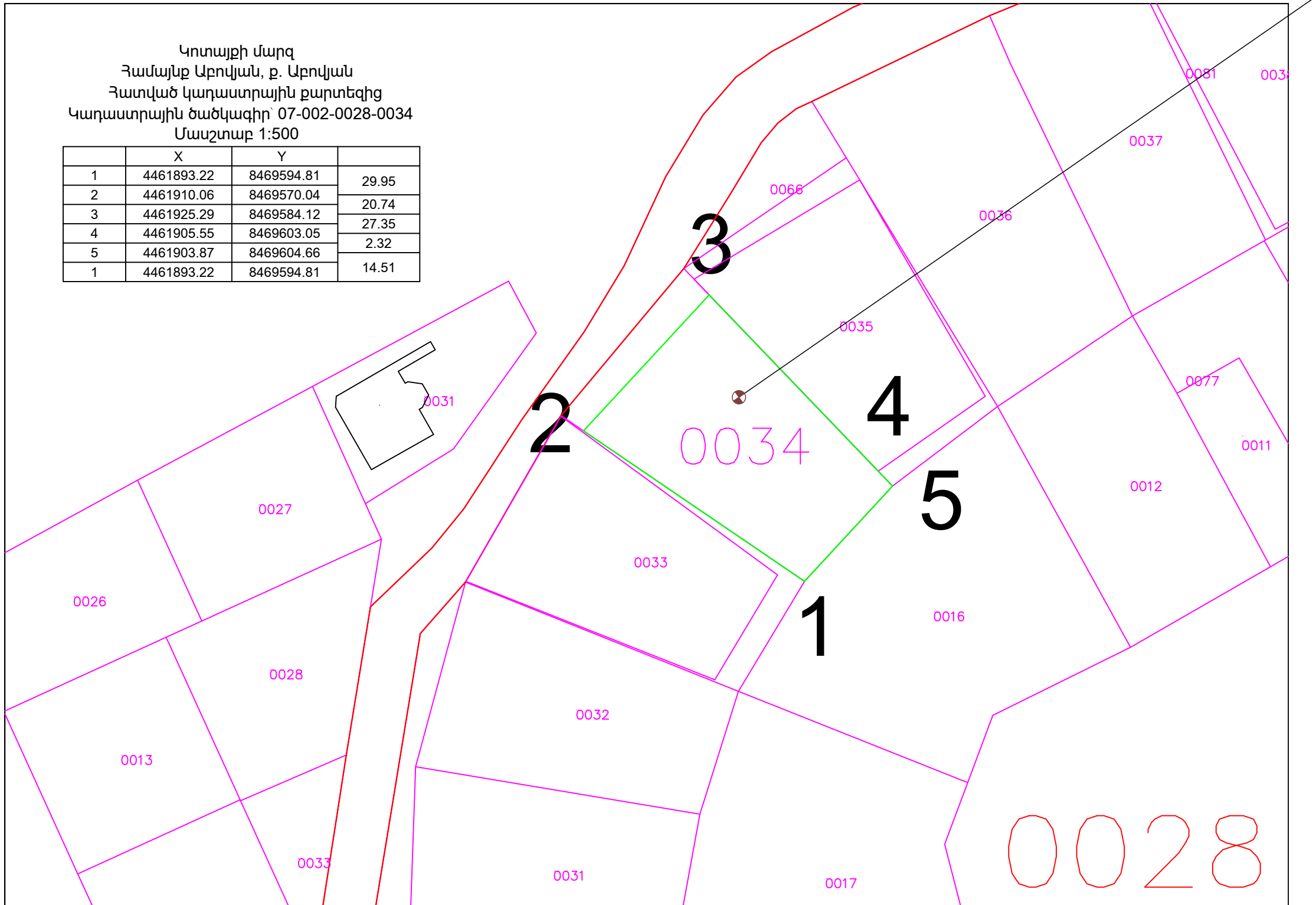
**Շինության արտաքին առավելագույն չափերը կազմում են 9,500x8,500մմ:
0,000 նիշից հաշված շինության առավելագույն բարձրությունը կազմում է 7,740մմ:
Հարկի բարձրությունը 3,00մ: Բնակելի տան մակերեսը կազմում է 86,87 քմ, որը հողամասի 16,64%-է:
Ընդհանուր մակերեսը կազմում է 167,62քմ:**

**Բնակելի տան ճակատները նախատեսվում է իրականացնել կանոնավոր ձևի տուֆ
քարի շարվածքով:**

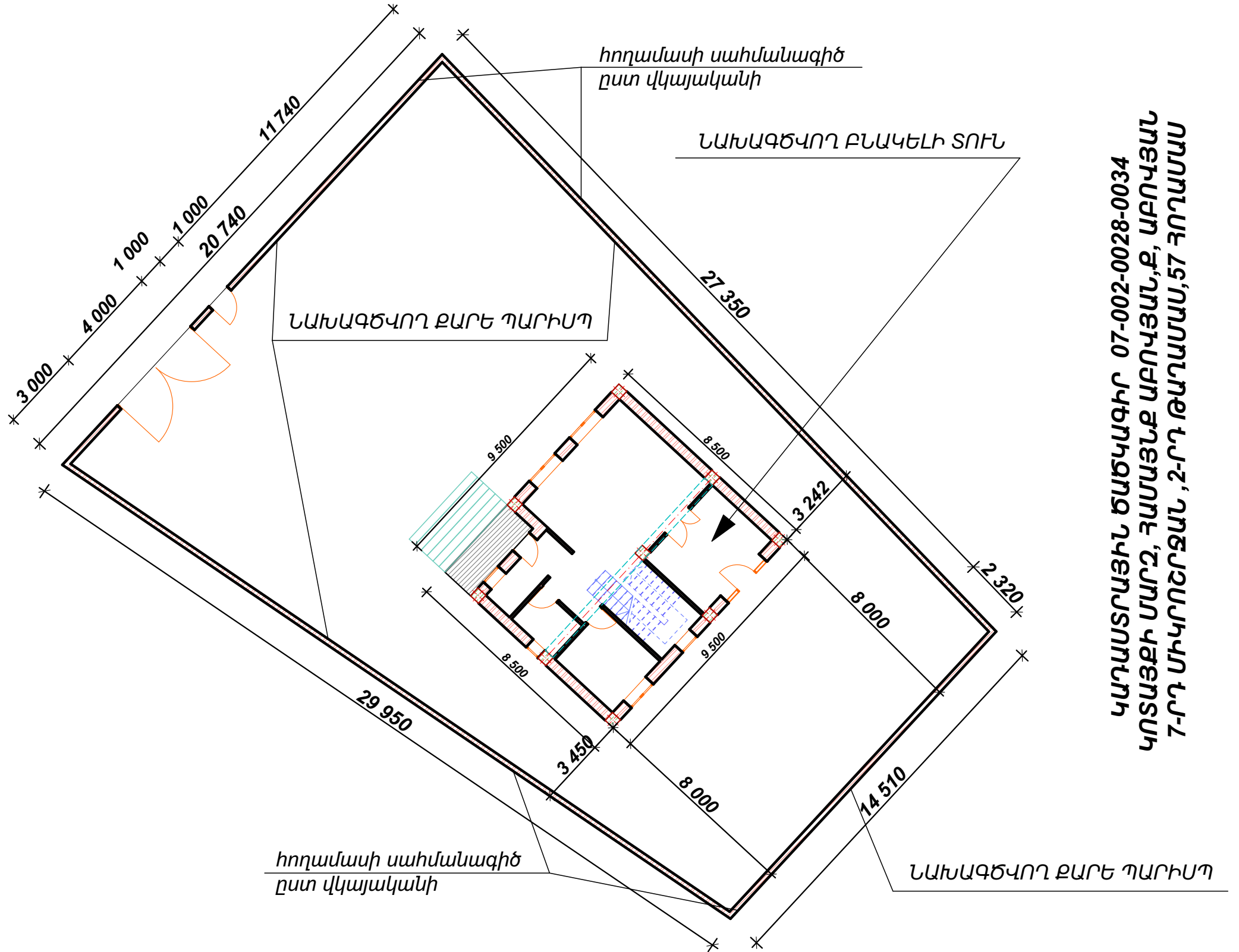
**Տանիքը քառալանջ, արտաքին կազմակերպված ջրահեռացմամբ, իրականացված մետաղական թիթեղով:
Քարե պարիսպի առավելագույն բարձրությունը կազմում է 2,200մմ:**

Կոտայքի մարզ
 Համայնք Արվյան, ք. Արվյան
 Հատված կադաստրային քարտեզից
 Կադաստրային ծածկագիր՝ 07-002-0028-0034
 Մասշտաբ 1:500

	X	Y	
1	4461893.22	8469594.81	29.95
2	4461910.06	8469570.04	20.74
3	4461925.29	8469584.12	27.35
4	4461905.55	8469603.05	2.32
5	4461903.87	8469604.66	14.51

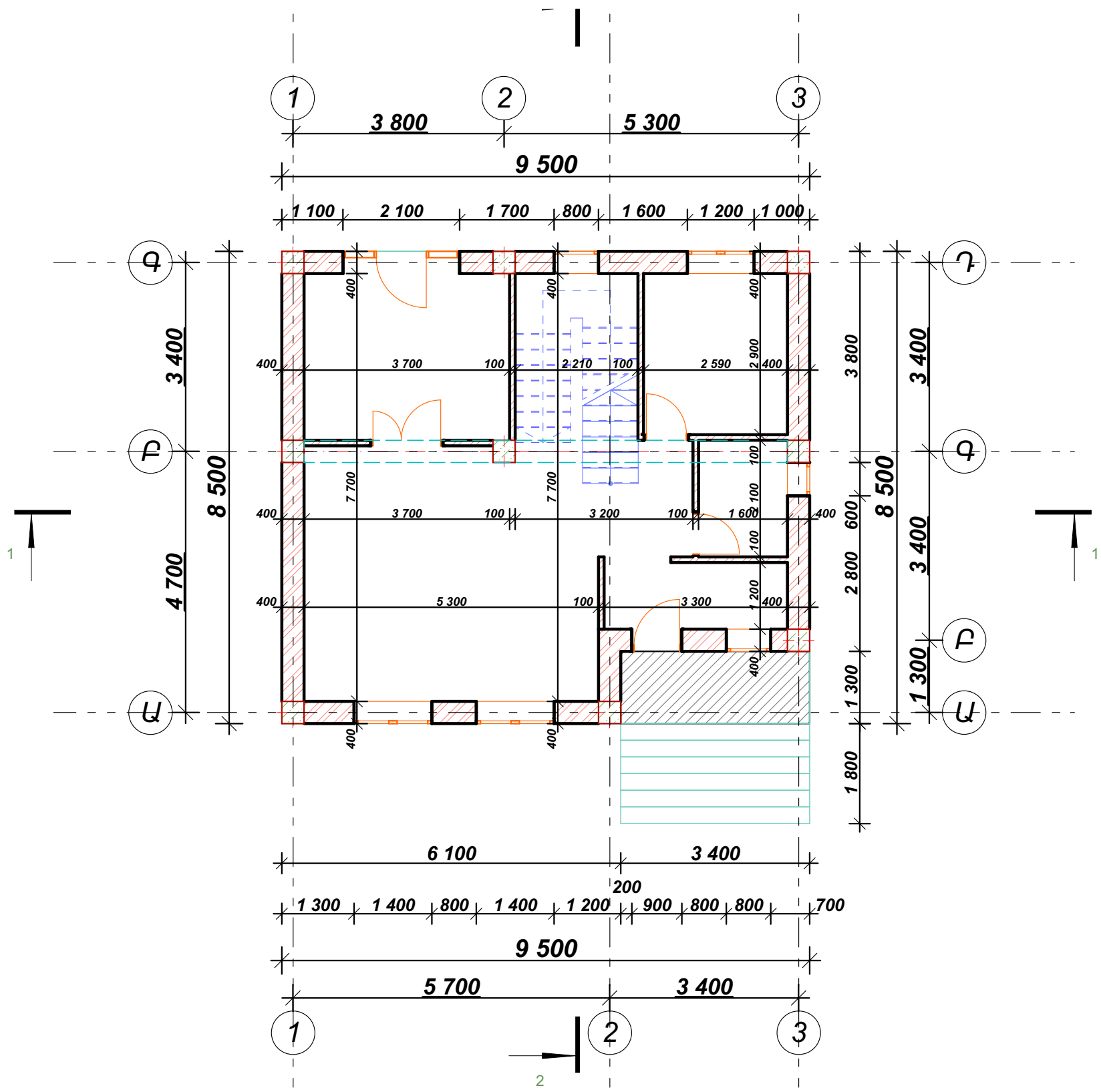


ԳԼԽԱՎՈՐ ՀԱՏԱԿԱԳԻԾ Մ 1 : 100

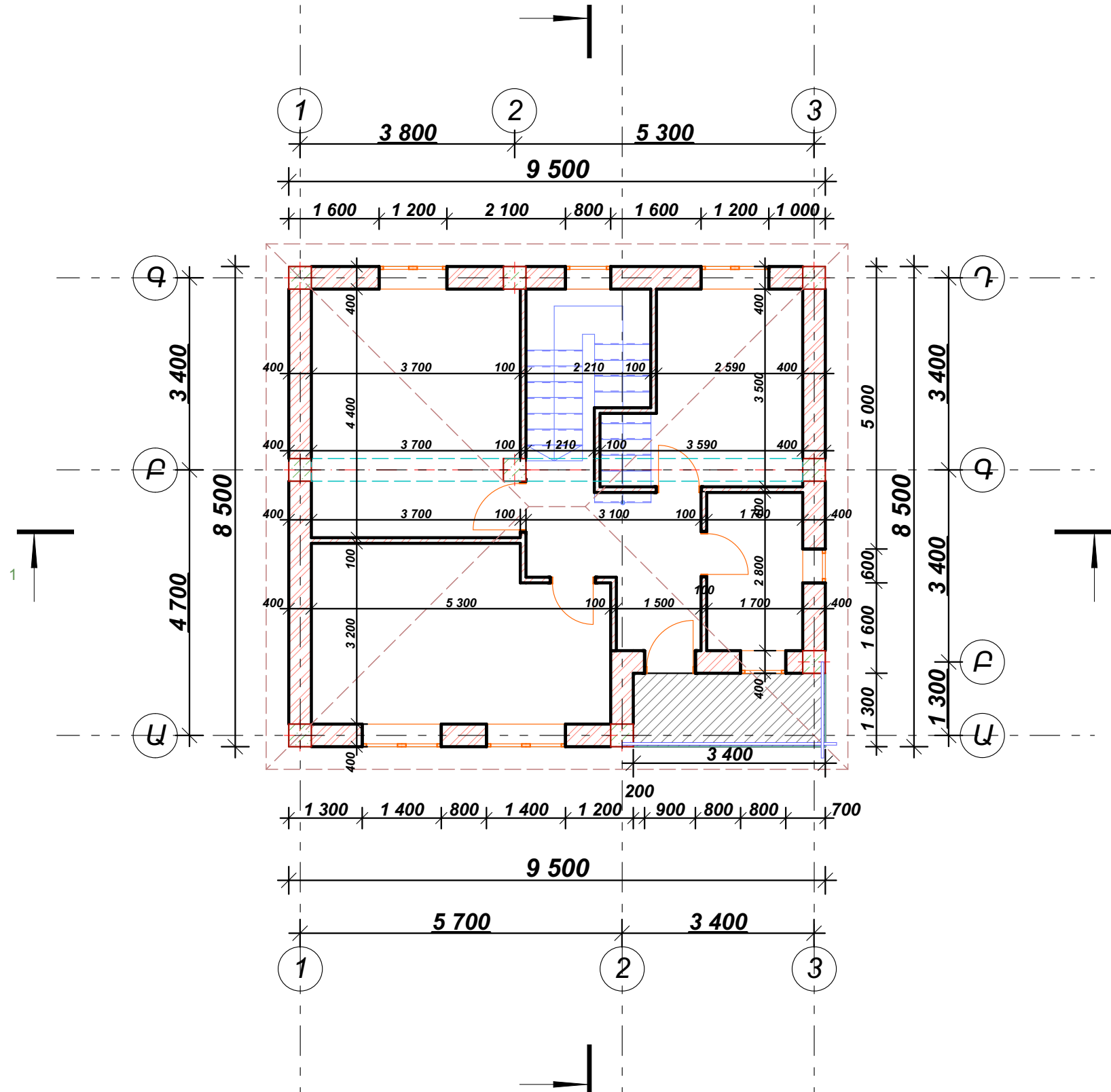


ԿԱՂԱՍՏՐԱՅԻՆ ԾԱԾԿԱԳԻՐ 07-002-0028-0034
ԿՈՏԱՅՔԻ ՄԱՐԶ, ՀԱՄԱՅՆՔ ԱՐՈՎՅԱՆ,Ք, ԱՐՈՎՅԱՆ
7-ՐԴ ՄԻԿՐՈՇՐՋԱՆ, 2-ՐԴ ԹԱՂԱՍԱՍԱՍ, 57 ՀՈՂԱՄԱՍ

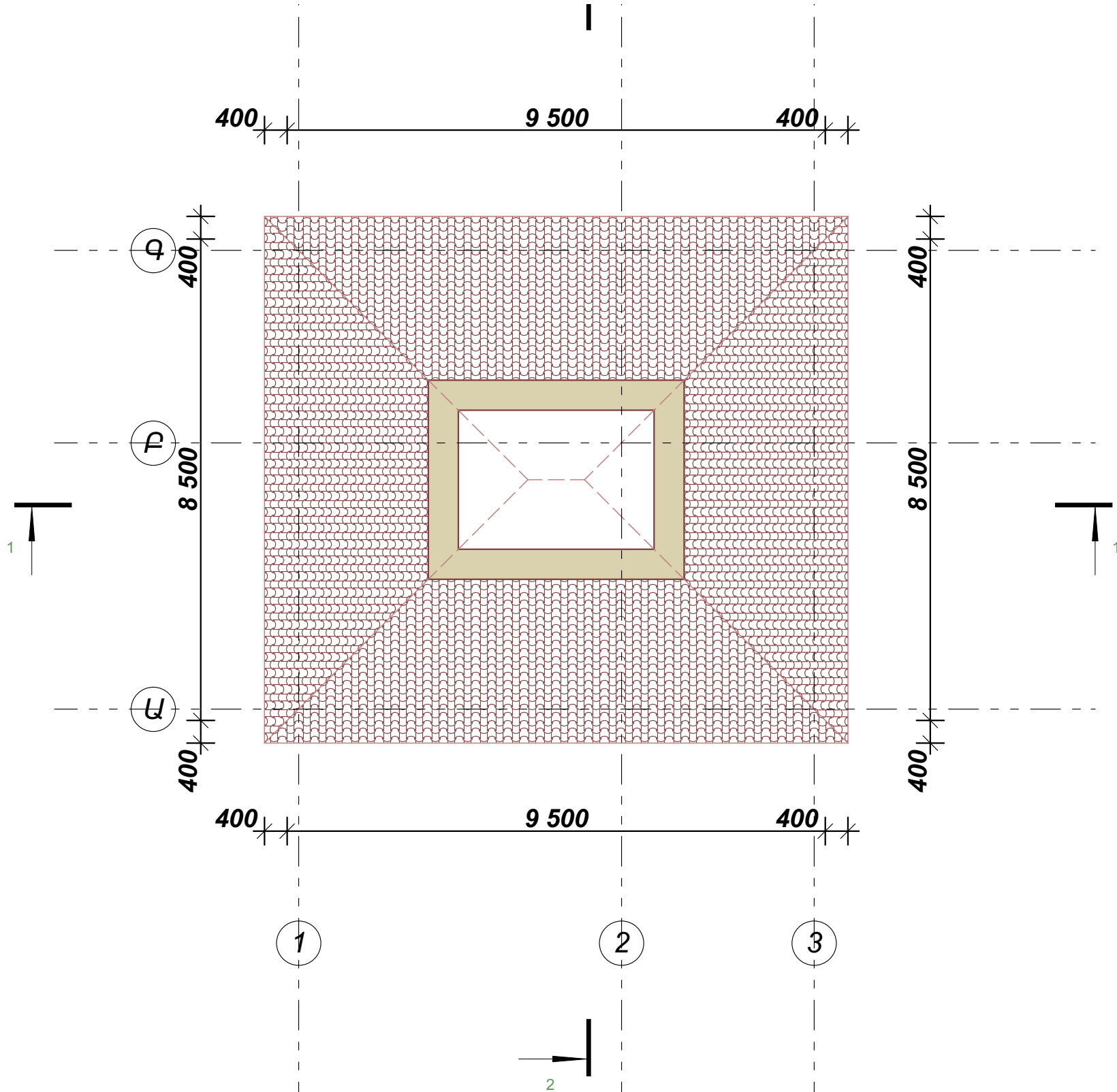
ԱՌԱՋԻՆ ՀԱՐԿԻ ՀԱՏԱԿԱԳԻԾ Մ 1 : 100



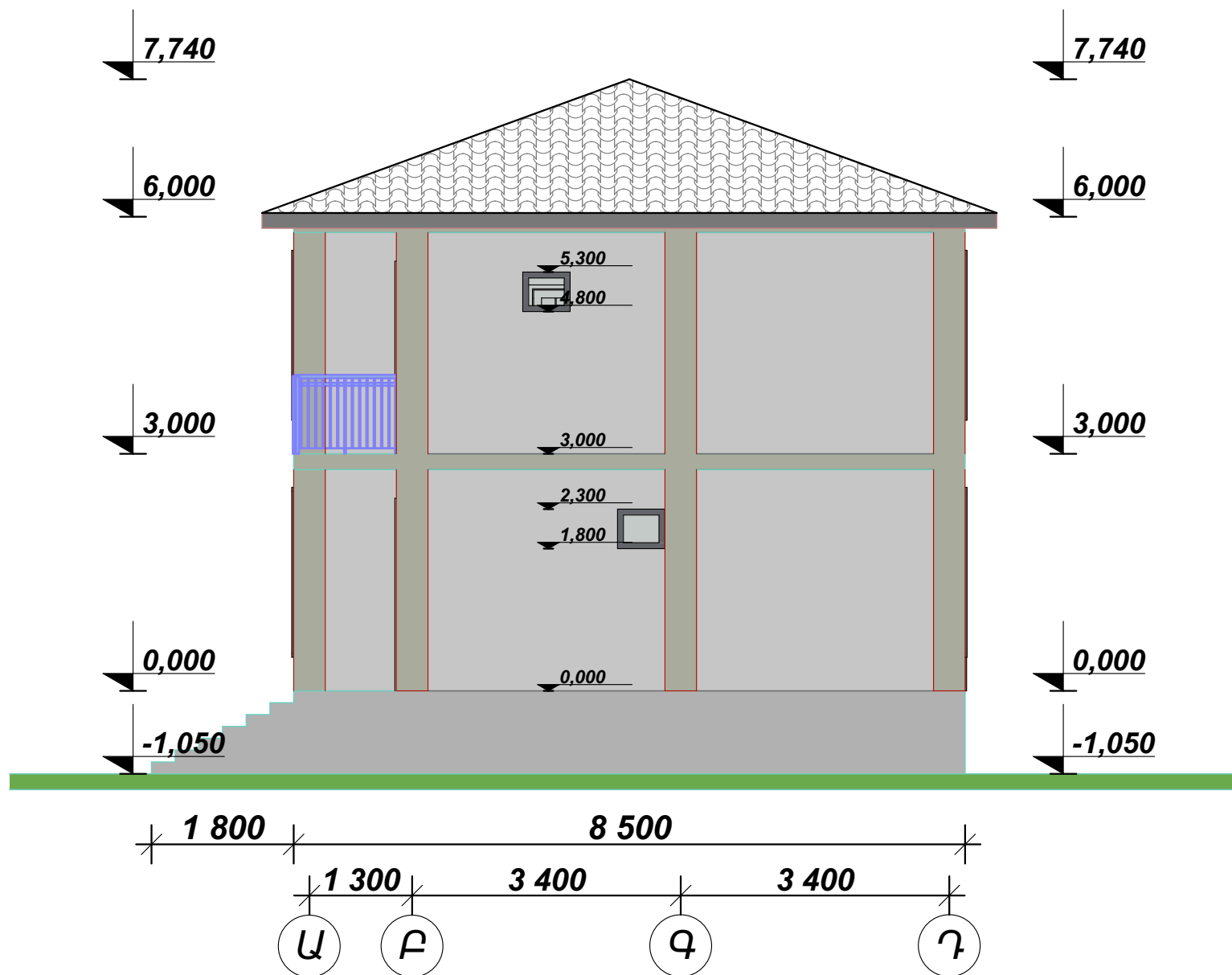
ԵՐԿՐՈՐԴ ՀԱՐԿԻ ՀԱՏԱԿԱԳԻԾ Մ 1 : 100



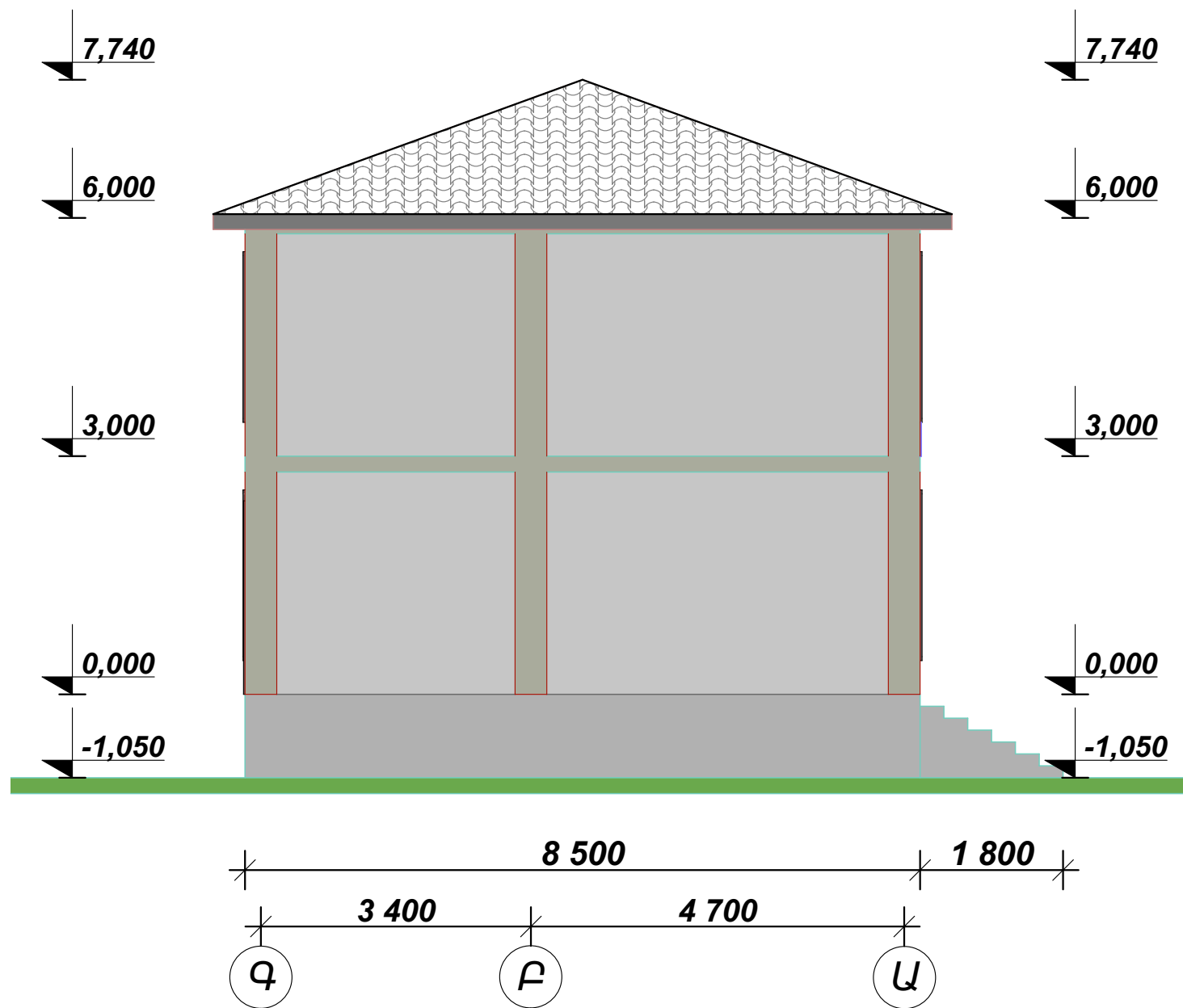
ՔԱՌԱԼԱՆՁ ՏԱՆԻՔԻ ՀԱՏԱԿԱԳԻԾ Մ 1 : 100



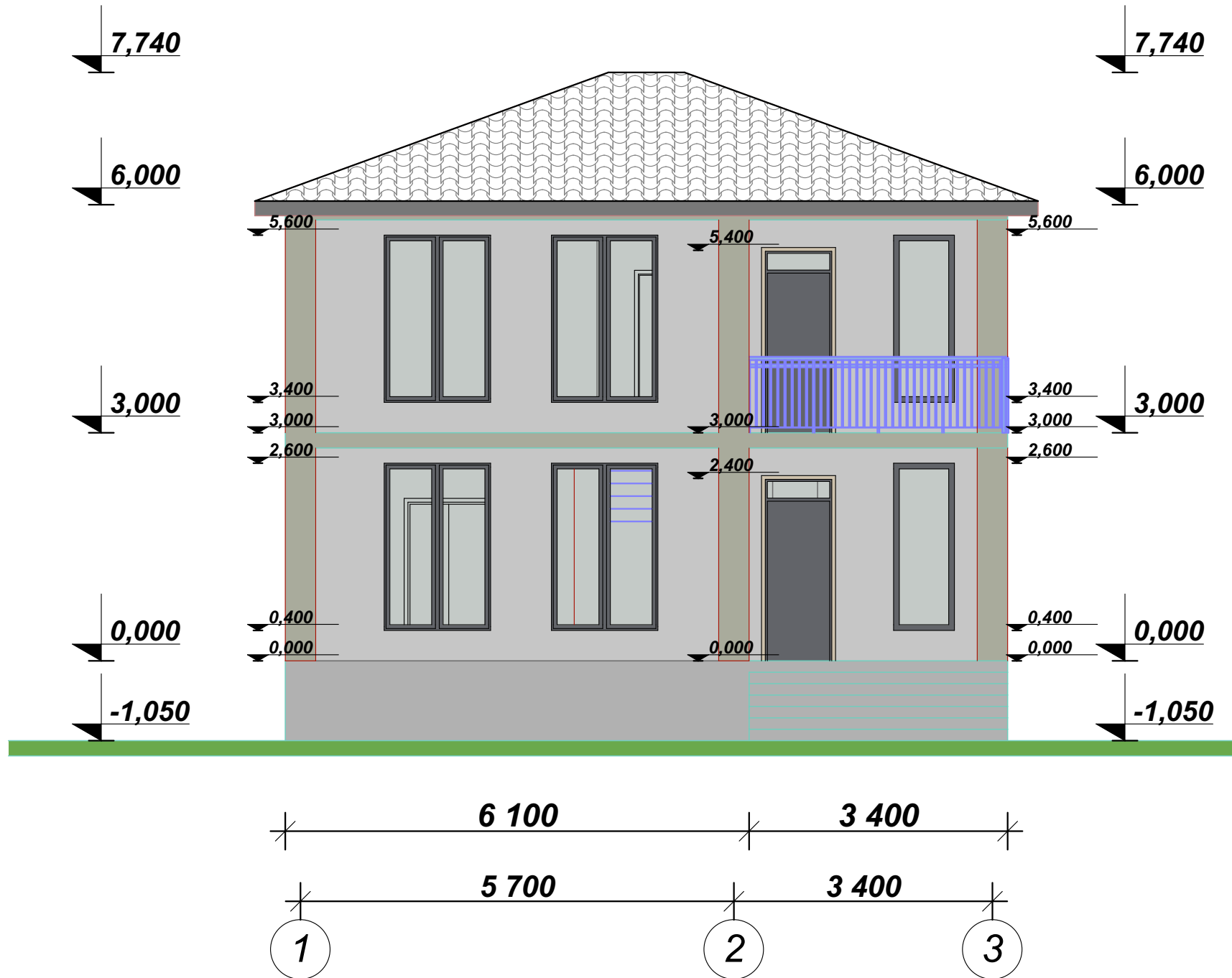
ՃԱԿԱՏ Ա - Դ ԸՍՏ ԱՌԱՆՑՔՆԵՐԻ Մ 1 : 100



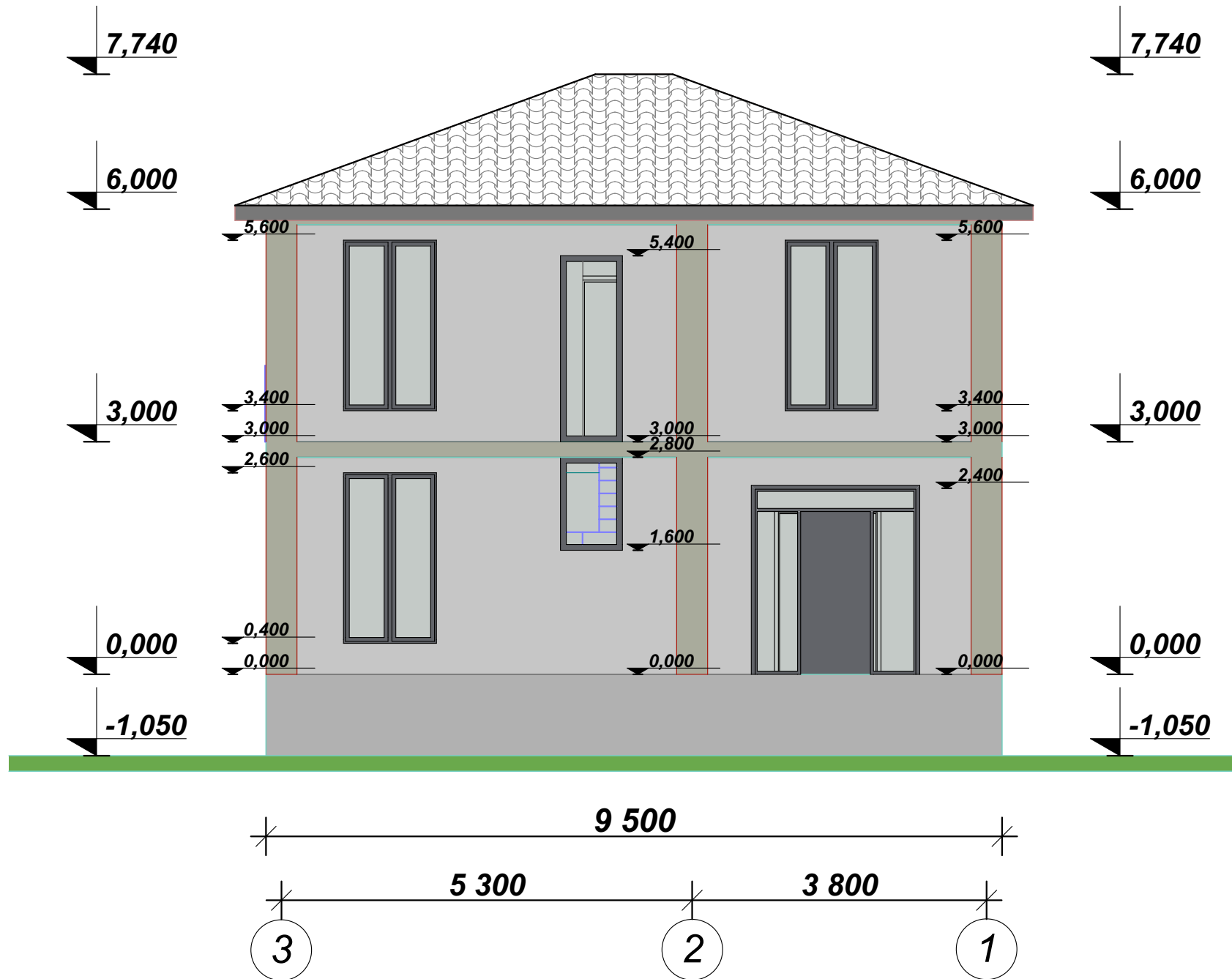
ՃԱԿԱՏ Գ - Ա ԸՍՏ ԱՌԱՆՑՔՆԵՐԻ Մ 1 : 100



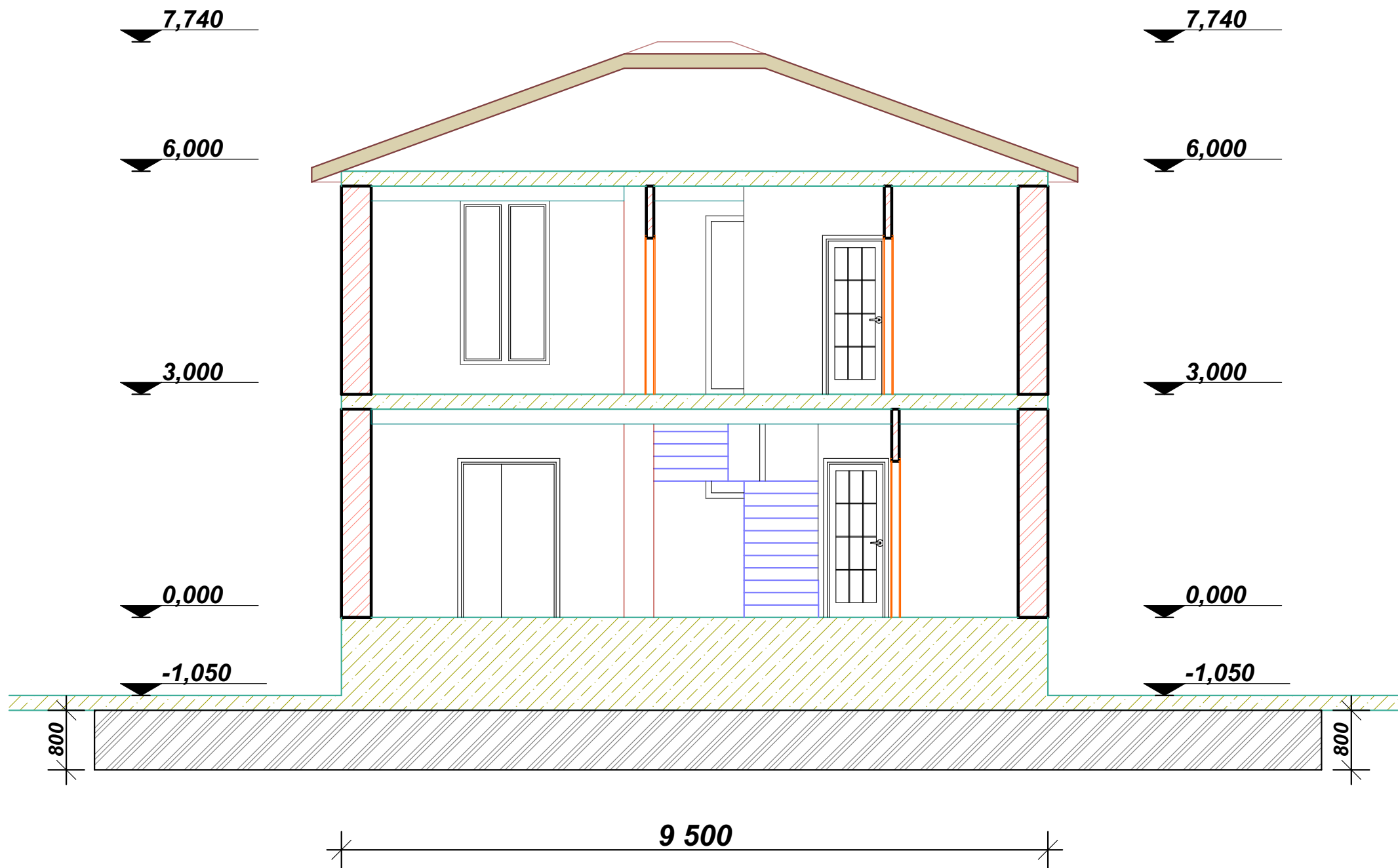
ՃԱԿԱՏ 1 - 3 ԸՍՏ ԱՌԱՆՑՔՆԵՐԻ Մ 1 : 100



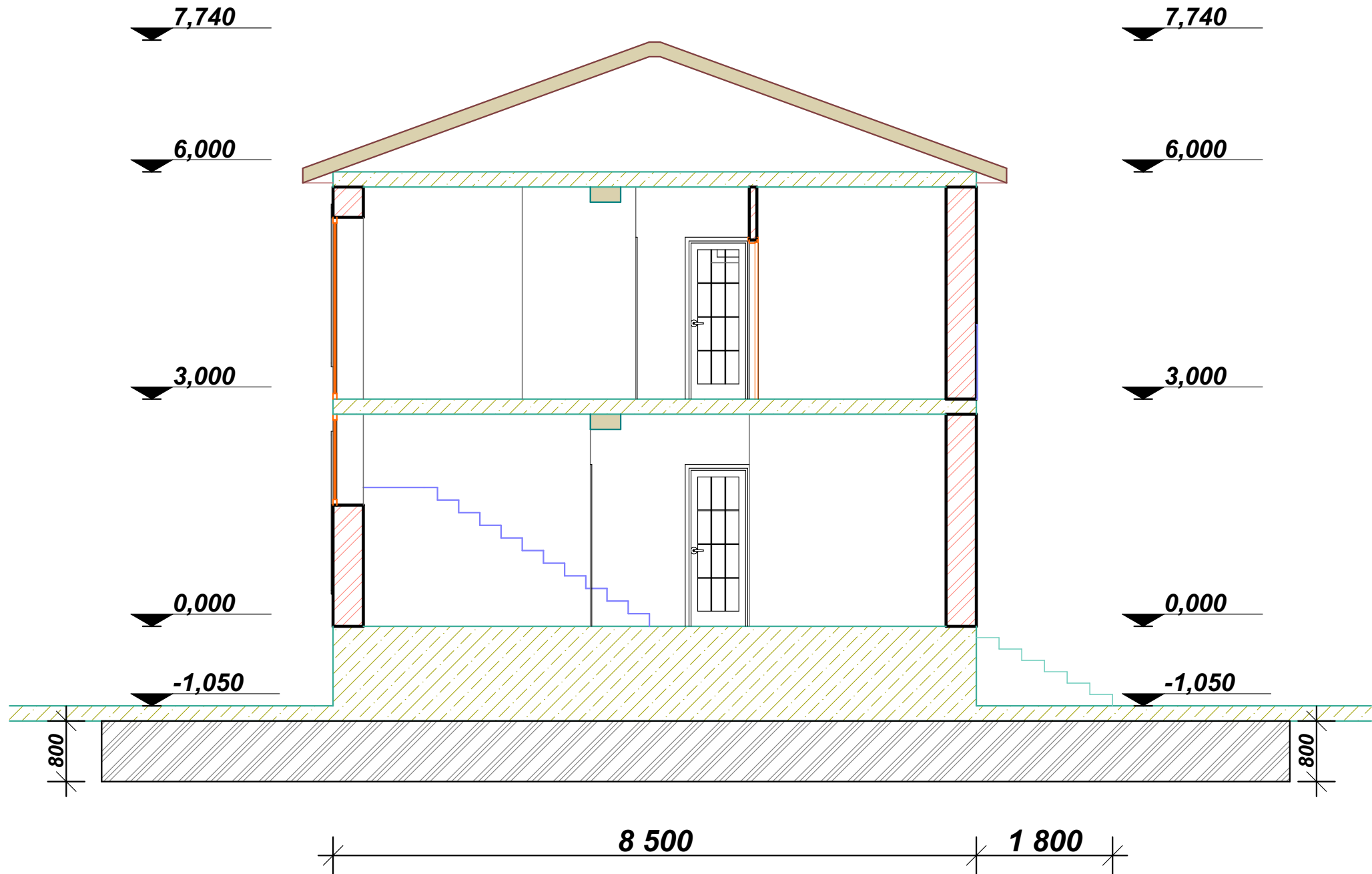
ՃԱԿԱՏ 3 - 1 ԸՍՏ ԱՌԱՆՑՔՆԵՐԻ Մ 1 : 100



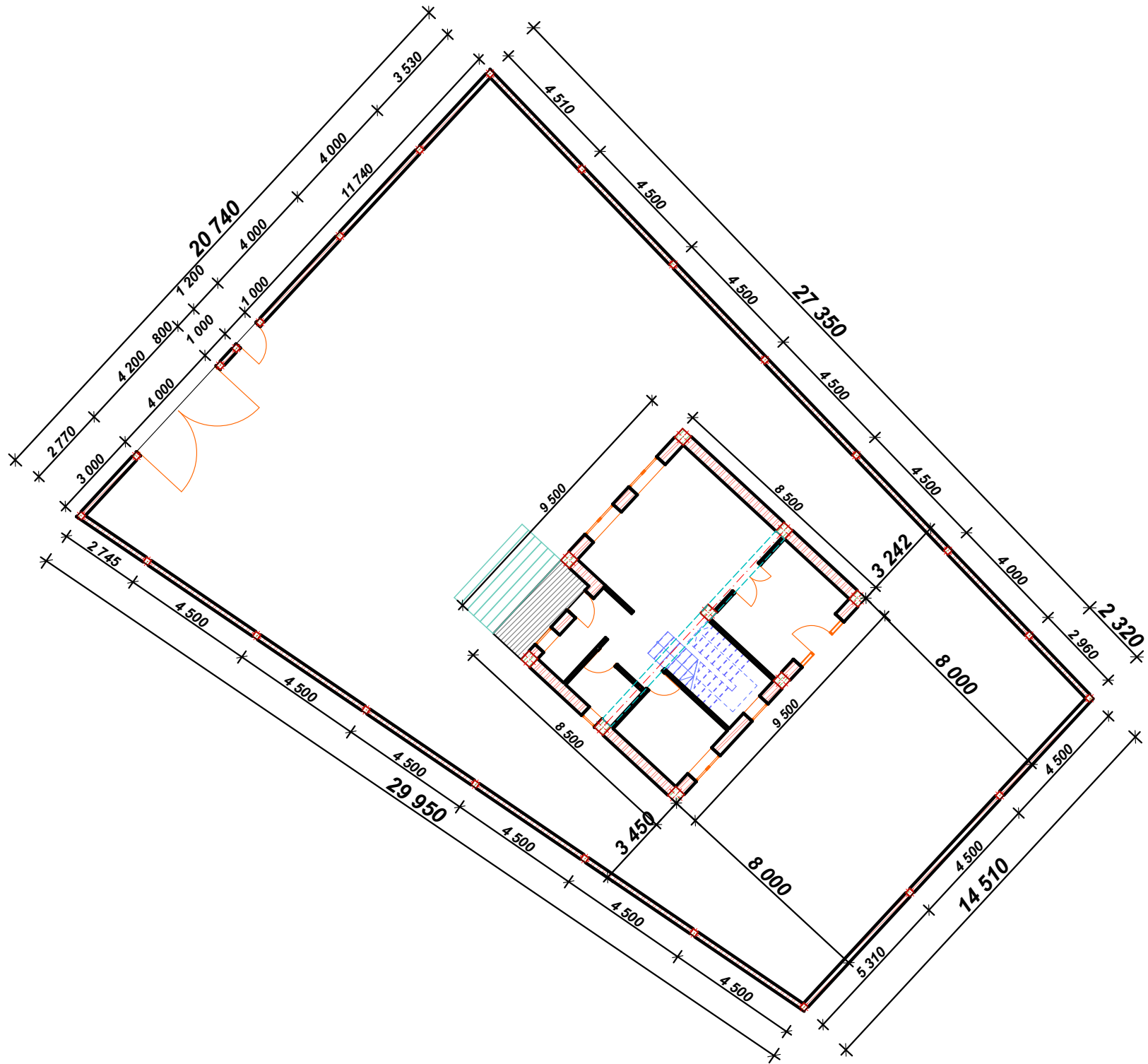
ԿՏՐՎԱԾԸ 1 - 1 ԸՍՏ ԱՌԱՆՑՔՆԵՐԻ Մ 1 : 100



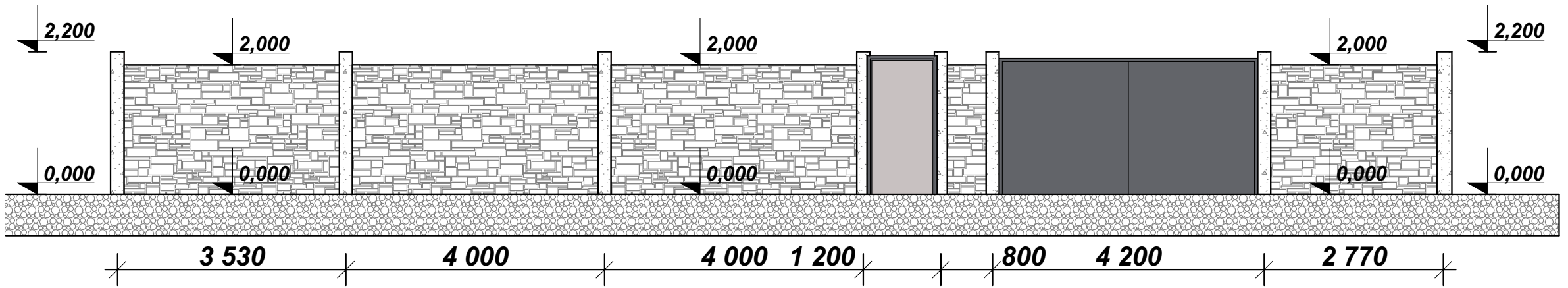
ԿՏՐՎԱԾԸ 2 - 2 ԸՍՏ ԱՌԱՆՑՔՆԵՐԻ Մ 1 : 100



ՔԱՐԵ ՊԱՐԻՍՊԻ ՀԱՏԱԿԱԳԻԾ Մ 1 : 100



ԲԱՐԵ ՊԱՐԻՍՊԻ ՃԱԿԱՏ Մ 1 : 100



ԸՆԴՀԱՆՈՒՐ ԵՌԱԶԱՓ ՏԵՍԸ

