

ԿՈՏԱՅՔ 2024

Մարզ Կոտայք, համայնք Աբովյան գյուղ Գետարգել Յ. Վերոյան փողոց 1-ին փակուղի 83

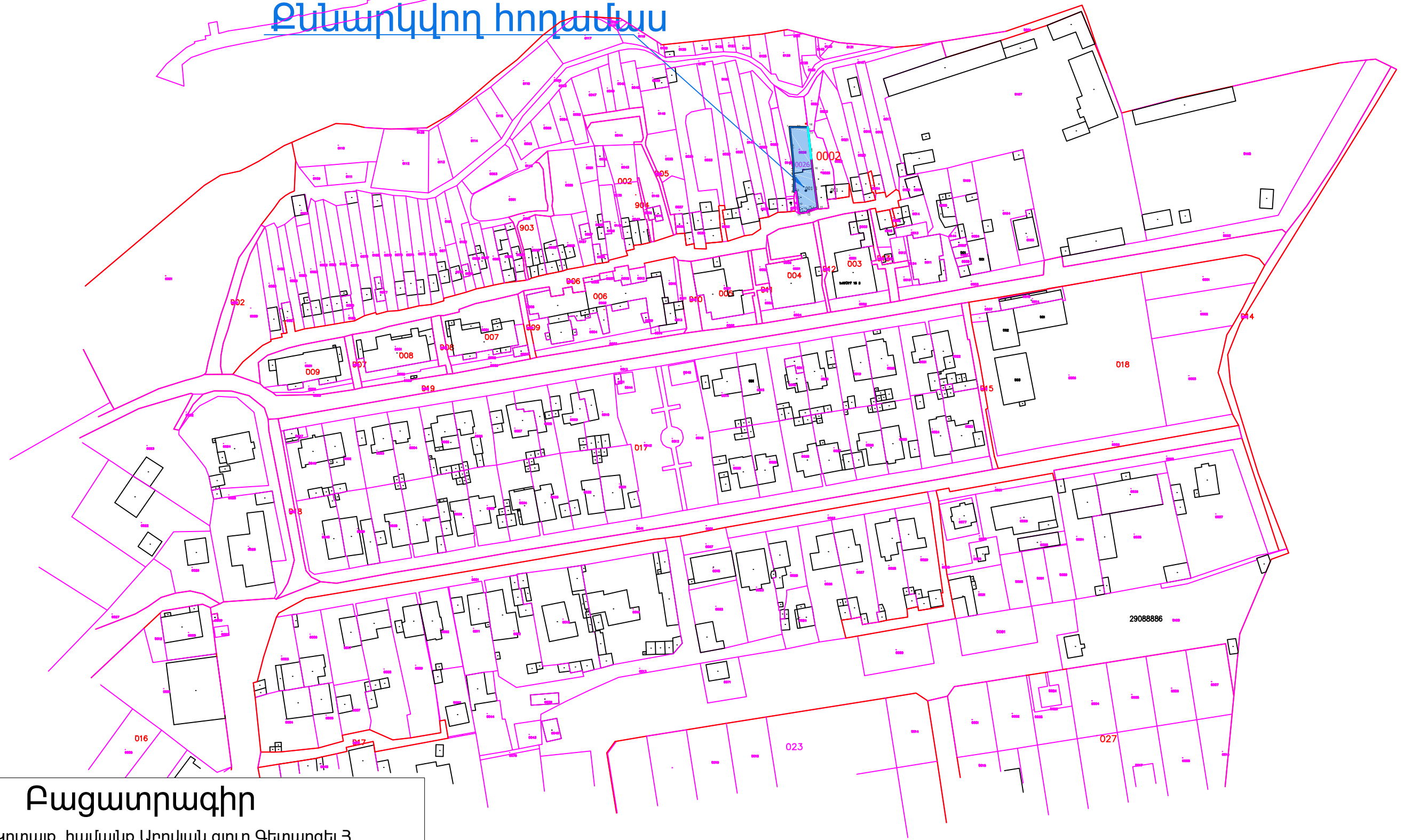
ԿԱՌՈՒՑԱՊԱՏՈՂ՝ ԼԵՎՈՆ ՊԵՏՐՈՍՅԱՆ ՋԻՎԱՆԻ

ՊԱՐՍՊԻ ԿԱՌՈՒՑՄԱՆ
ԷՍՔԻԶԱՅԻՆ ԱՇԽԱՏԱՆՔ ՆԱԽԱԳԻԾ

Մարզ Կոտայք, համայնք Աբովյան գյուղ Գետարգել
Յ. Վերոյան փողոց 1-ին փակուղի 83

Գլխավոր հատակագիծ Մ 1:2000

Քննարկվող հողամաս

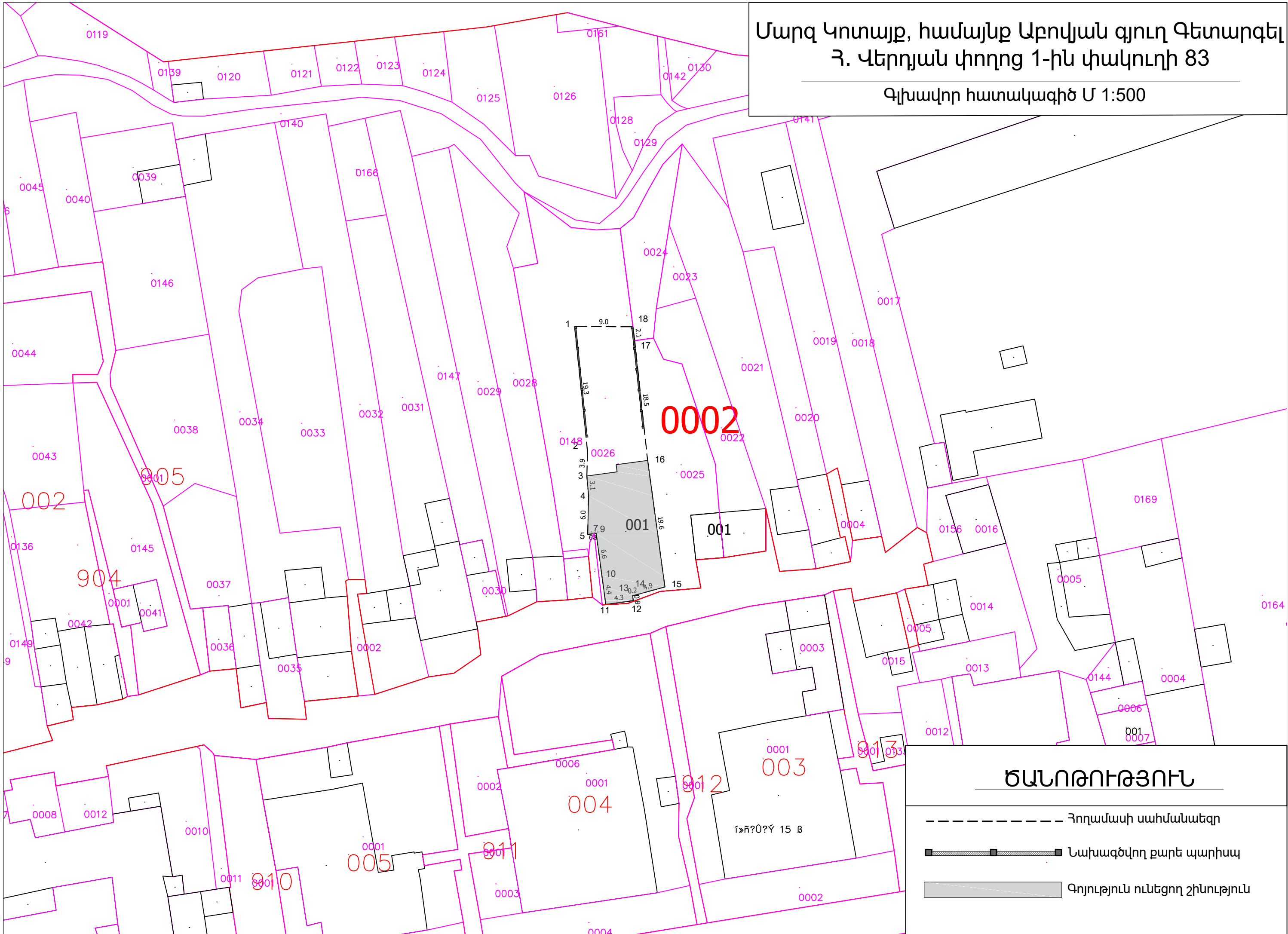


Բացատրագիր

Մարզ Կոտայք, համայնք Աբովյան գյուղ Գետարգել Յ.
Վերոյան փողոց 1-ին փակուղի 83 հողամասում նախատեսվում է
կառուցել պարիսպ:
Պարիսպի բարձրությունը (2.4)մ:Պարսպի պարագծային
չափերը 32.7գծմ:
Վկայական N27062024-07-0113
Կադաստրային ծածկագիր 07-058-0002-0026
Հողատարածքի մակերեսը 0.039(հա)

Մարզ Կոտայք, համայնք Աբովյան գյուղ Գետարգել
Յ. Վերոյան փողոց 1-ին փակուղի 83

Գլխավոր հատակագիծ Մ 1:500

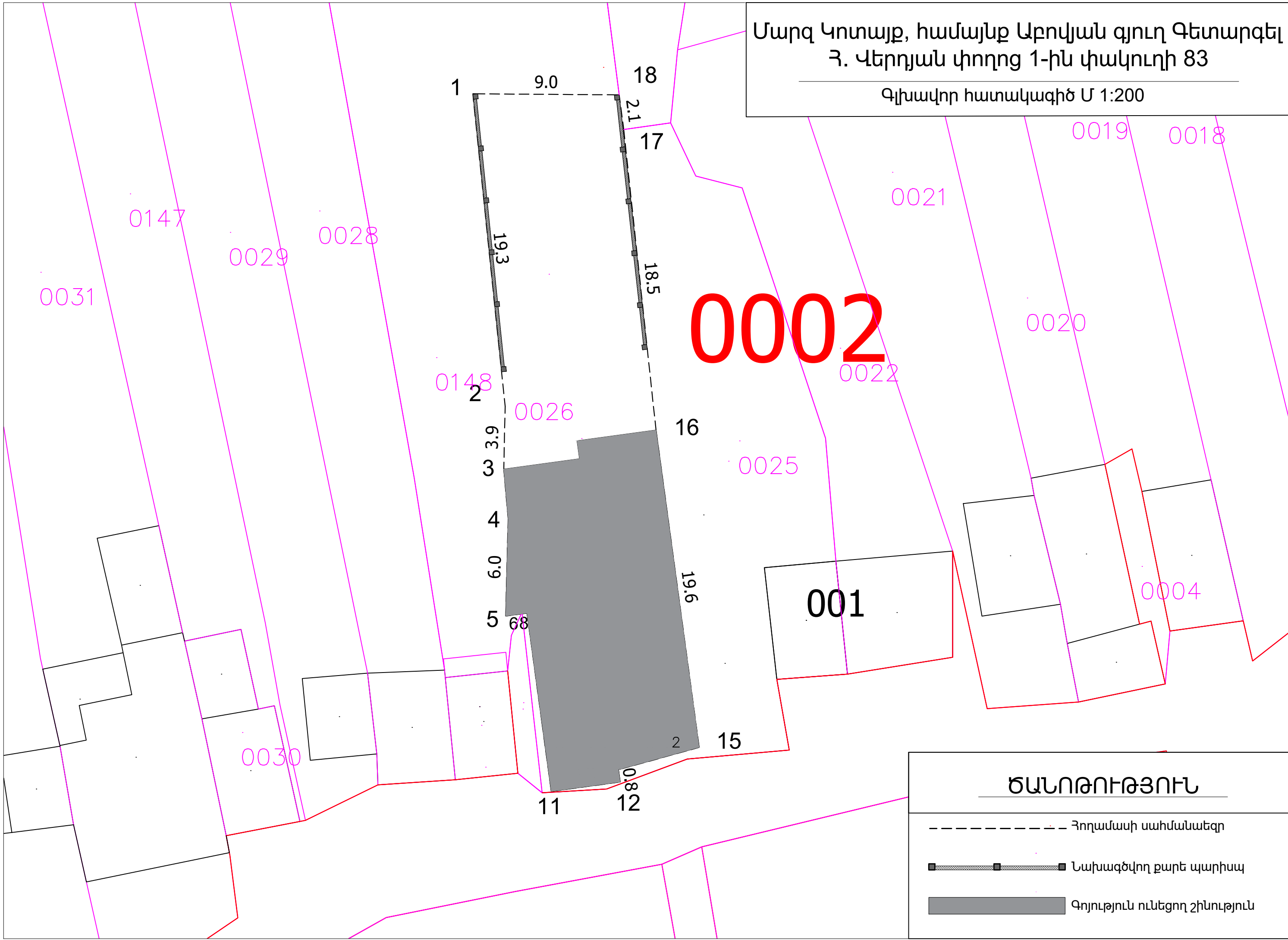


ԾԱՆՈԹՈՒԹՅՈՒՆ

- Հողամասի սահմանագիծ
- ▬ Նախագծվող քարե պարիսպ
- ▬ Գոյություն ունեցող շինություն

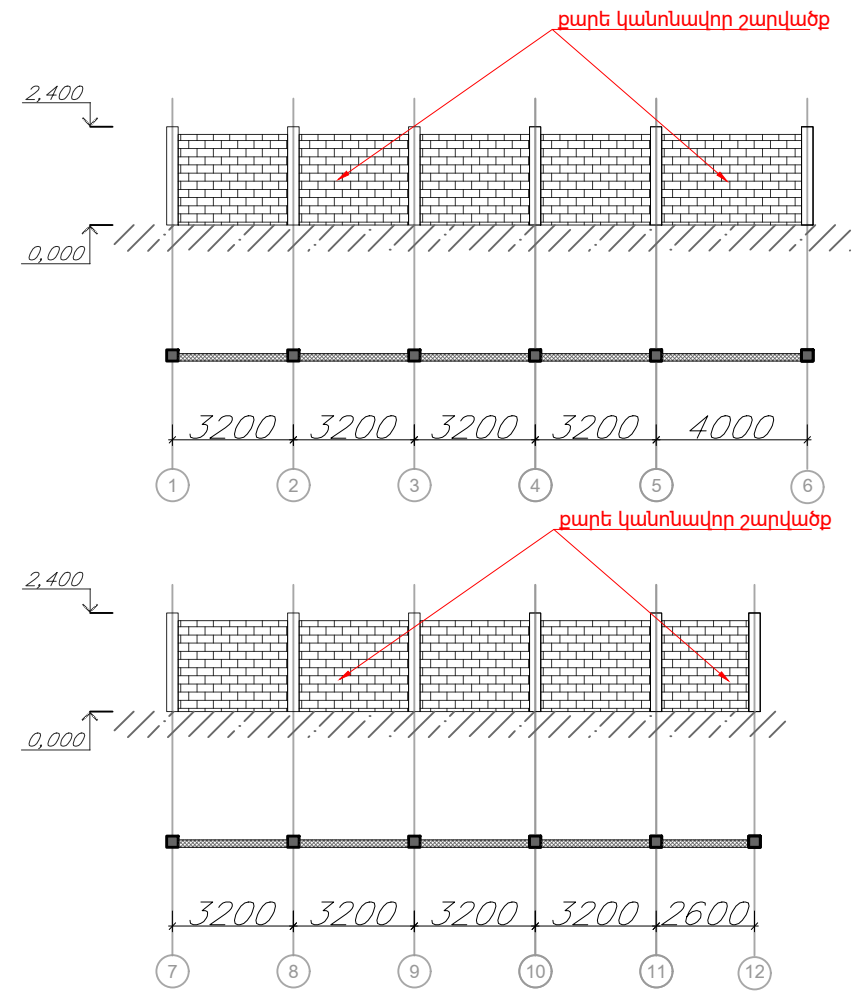
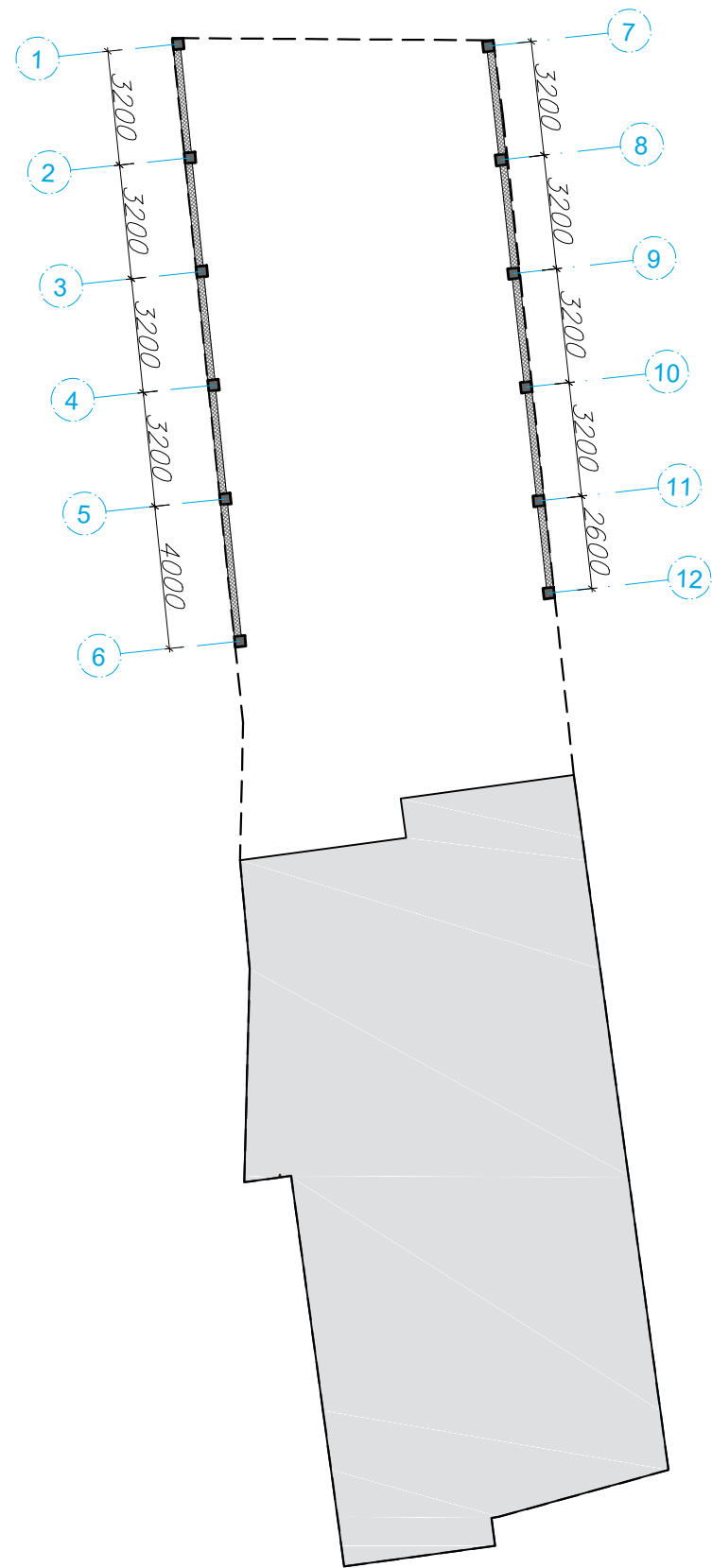
Մարզ Կոտայք, համայնք Աբովյան գյուղ Գետարգել
Յ. Վերոյան փողոց 1-ին փակուղի 83

Գլխավոր հատակագիծ Մ 1:200



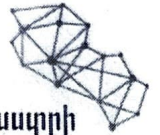
ԾԱՆՈԹՈՒԹՅՈՒՆ

- Հողամասի սահմանագիծ
- ▬ Նախագծվող քարե պարիսպ
- Գոյություն ունեցող շինություն



Կոտայքի մարզ
 Ղետարգել համայնք
 Հատված կադաստրային քարտեզից
 Կադաստրային ծածկագիր՝ 07-058-0002-0026
 Մասշտաբ 1: 500

Կադաստրի
 կոմիտե



Կորդինատներ

	X		Y		
	X	Y	X	Y	
1	8465749.4829	4456993.7542	10	8465753.7032	4456955.3468
2	8465751.4647	4456974.5938	11	8465754.2962	4456950.9869
3	8465751.3822	4456970.7420	12	8465758.5182	4456951.5611
4	8465751.6525	4456967.7032	13	8465758.4118	4456952.3434
5	8465751.5017	4456961.7384	14	8465758.6190	4456952.3717
6	8465752.4624	4456961.8690	15	8465763.3655	4456953.6839
7	8465752.4983	4456961.9454	16	8465760.7199	4456973.1348
8	8465752.5061	4456961.8750	17	8465758.7388	4456991.5609
9	8465752.8097	4456961.9163	18	8465758.4626	4456993.6907

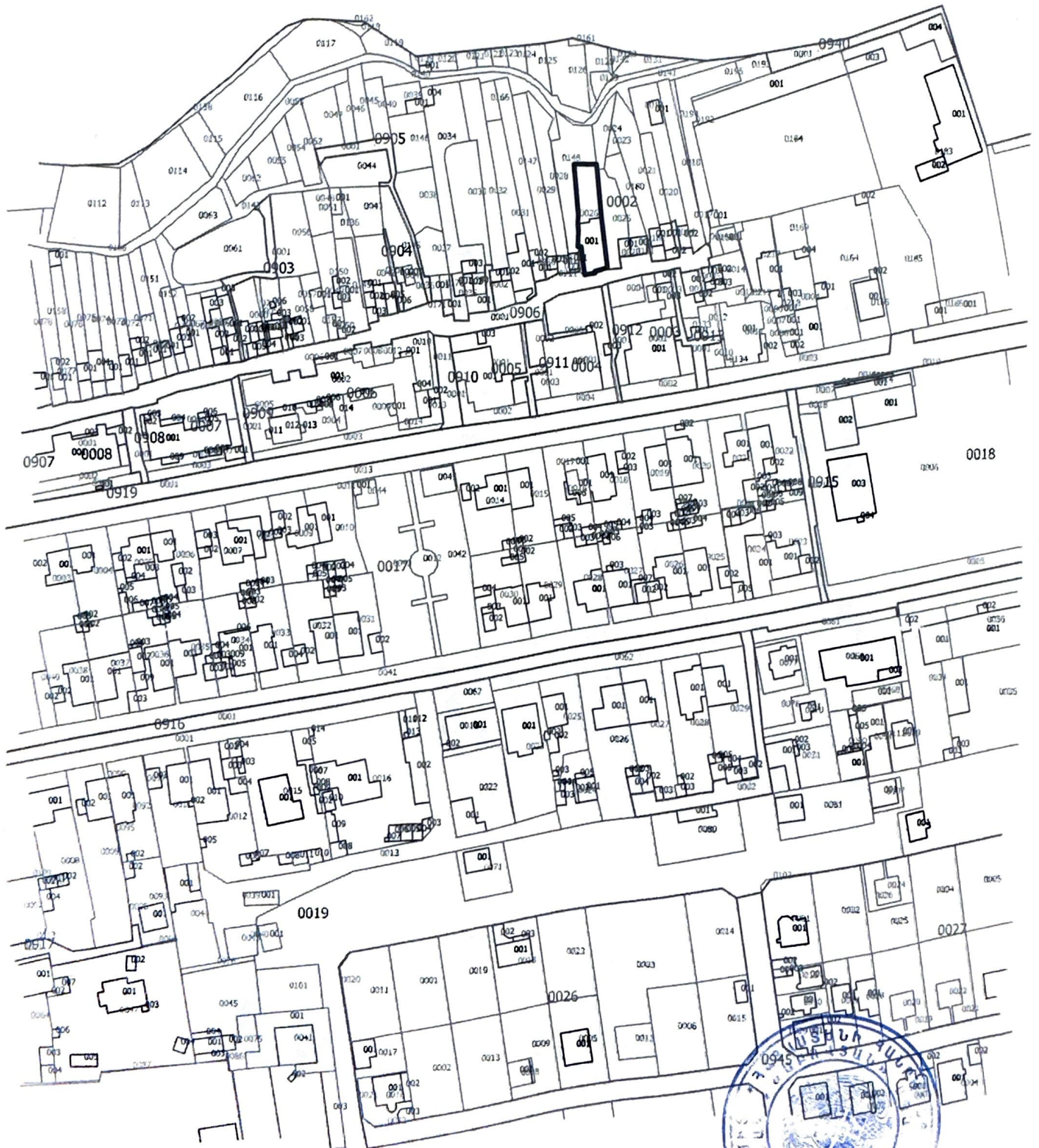
սպասարկման գրասենյակ




Կոտայքի մարզ
Գետարգել համայնք
Հատված կադաստրային քարտեզից
Կադաստրային ծածկագիր՝ 07-058-0002-0026
Մասշտաբ 1: 2000



Կադաստրի
կոմիտե



սպասարկման գրասենյակ





ՀԱՅԱՍՏԱՆԻ ՀԱՆՐԱՊԵՏՈՒԹՅՈՒՆ

ՎԿԱՅԱԿԱՆ

ԱՆՇԱՐԺ ԳՈՒՅՔԻ ՆԿԱՏՄԱՄԲ ԻՐԱՎՈՒՆՔՆԵՐԻ
ՊԵՏԱԿԱՆ ԳՐԱՆՑՄԱՆ



Կադաստրի
կոմիտե

Սույն վկայականով հաստատվում է 27 հունիսի 2024 թվականին գույքի նկատմամբ իրավունքների պետական գրանցման միասնական մատյանում կատարված անշարժ գույքի նկատմամբ իրավունքի պետական գրանցումը հետևյալ տվյալներով.

1. ԳՐԱՆՑՎԱԾ ԻՐԱՎՈՒՆՔԻ ՍՈՒԲՅԵԿՏ(ՆԵՐ)

ԼԵՎՈՆ ՊԵՏՐՈՍՅԱՆ ԶԻՎԱՆԻ

2. ԱՆՇԱՐԺ ԳՈՒՅՔԻ ԳՏՆՎԵԼՈՒ ՎԱՅՐԸ ԵՎ ԱՆՎԱՆՈՒՄԸ

Մարզ Կոտայք, համայնք Աբովյան գյուղ Գետարգել Հ. Վերոյան փողոց 1-ին փակուղի 83

3. ԳՐԱՆՑՄԱՆ ՀԱՄԱՐ ՀԻՄՔ ՀԱՆԴԻՍԱՑԱԾ ՓԱՏՏԱԹՂԹԵՐԸ

Անարժ գույքի ուղղակի վաճառքի պայմանագիր 24.06.2024թ. N 5443

4. ՀՈՂԱՄԱՍԻ ԲՆՈՒԹԱԳՐԵՐԸ

Կադաստրային ծածկագիրը՝ 07-058-0002-0026

Մակերեսի չափը (հա)՝ 0.039

Նպատակային նշանակությունը՝ բնակավայրերի

Գործառնական նշանակությունը կամ հողատեսքը՝ Բնակելի կառուցապատման

Գրանցված իրավունքի տեսակը՝ ՍԵՓԱԿԱՆՈՒԹՅՈՒՆ

ՎԿԱՅԱԿԱՆ N 27062024-07-0113, գաղտնաբառ՝ MNXFMHUPHCEG

Փաստաթղթի իսկությունը և վավերականությունը կարող է ստուգվել Կադաստրի կոմիտեի
www.e-cadastre.am կայքէջի միջոցով

5. ՇԻՆՈՒԹՅՈՒՆՆԵՐԻ ԲՆՈՒԹԱԳՐԵՐԸ

- 1) Նպատակային նշանակությունը՝ բնակելի
- 2) Բնութագրերը ըստ առանձին շինությունների՝

Հ/Հ	Կադաստրային ծածկագիր	Տեսակ	Մակերես	Գրանցված իրավունքի տեսակ
1	07-058-0002-0026-001	Բնակելի տուն	158.18 քմ	ՍԵՓԱԿԱՆՈՒԹՅՈՒՆ
2	07-058-0002-0026-002	հարթակ	16.24 քմ	ՍԵՓԱԿԱՆՈՒԹՅՈՒՆ

Լրացուցիչ նշումներ և տեղեկություններ

Գրանցումը իրականացնող պաշտոնատար անձի անունը, ազգանունը՝ ԳՈՀԱՐ ԳԱՐՐԻԵԼՅԱՆ

Զբաղեցրած պաշտոնը՝ Անշարժ գույքի գրանցման միասնական ստորաբաժանման անշարժ գույքի ավագ ռեգիստր

ՎԿԱՅԱԿԱՆ N 27062024-07-0113, գաղտնաբառ՝ MNXFMHUPHCEG

Փաստաթղթի իսկությունը և վավերականությունը կարող է ստուգվել Կադաստրի կոմիտեի www.e-cadastre.am կայքէջի միջոցով

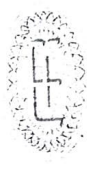
ԱՆՏԱՐԱԿԱՆ ՕՏԱՆԵՐԿՅԱԼ
ՊԵՏԱԿՕՑՈՒՆԵՐՈՒՄ
ՎՊՐԱՆՎԱԿԱՆ Է ՄԻՎՉԵՐԱ

THIS PASSPORT IS VALID FOR FOREIGN
COUNTRIES UNTIL:



ՆՈՒՄՆԵՐ ՕՅԵՐՈՎԱԿԱՆ

Ներդրում է Երազման Երազմ 013
Քննարկվել է և Վերաբերվել է 13.8.86.
19.06.1988 ՎԵՐԱԿ
Ստանդարտային



ՔՆ 0300843

ԼԻԱԶՈՐԱԳԻՐ

Քաղաքաշինության ոլորտի թվային ծառայությունների հարթակում Կառուցապատման թույլտվությունների դիմումի ներկայացման

Ես՝ Լևոն Զիվանի Պետրոսյանս (Անձնագիր՝ AX0300848, տրված 11-06-2024թ.-ին, 019-ի կողմից) հաշվառված Կոտայքի մարզ, գյուղ Գետարգել, Հ. Վերոյան փողոց, 13 շ., 8 բնակարան, հասցեում, լիազորում եմ քաղաքացի Հովհաննես Նազարի Մարտիրոսյանին (նույնականացման քարտ՝ 015924913, տրված 07-05-2024թ.-ին, 019-ի կողմից) հաշվառված Կոտայքի մարզ, քաղաք Արուսյան, Ռոսիայի փ., 14 շ., 63 բնակարան հասցեում, իմ անունից վերոնշյալ հարթակում ներկայացնել կառուցապատման թույլտվությունների հետևյալ դիմումը (ները):

- Նախագծման թույլտվություն,
- Շինարարության թույլտվություն,
- Քանդման թույլտվություն,
- Բարեկարգման թույլտվություն,
- Ծանուցում շինարարությունը սկսելու մասին,
- Ավարտական ակտի դիմում,
- Շահագործման ակտի դիմում,
- Կառուցապատման բոլոր թույլտվությունները:

Լիազորագիրը տրվում է 36 ամիս ժամկետով: Տրված է 04-11-2024թ.-ին

Լիազորող անձի ձեռագիր ստորագրությունը և Անուն Ազգանունը

