



ԳՅՈՒՂԱՏՆՏԵՍԱԿԱՆ ԱՐՏԱԴՐԱԿԱՆ ՇԻՆՈՒԹՅԱՆ ԷՍՔԻԶԱՅԻՆ ՆԱԽԱԳԻԾ

ՀՀ, Մարզ Կոտայք, համայնք Աբովյան, գյուղ Մայակովսկի, հողամաս
Կադաստրային ծածկագիրը՝ 07-043-0135-0032

ՆԱԽԱԳԾՈՂ՝
ՊԱՏԿԻՐԱՏՈՒՄ

«ՓԻԱԼԱ ԲՈՐՓՈՐԵՅՇՆ» ՍՊԸ
«ԱՏԳՐԻԳ» ՍՊԸ

ԵՐԵՎԱՆ 2024



ՀԱՅԱՍՏԱՆԻ ՀԱՆՐԱՊԵՏՈՒԹՅՈՒՆ

ՎԿԱՅԱԿԱՆ

ԱՆՇԱՐԺ ԳՈՒՅՔԻ ՆԿԱՏԱՄԱՐ ԻՐԱՎՈՒՆՔՆԵՐԻ ՊԵՏԱԿԱՆ ԳՐԱՆՑՄԱՆ



Սույն վկայականով հաստատվում է 31 օգոստոսի 2023 թվականին գույքի նկատմամբ իրավունքների պետական գրանցման միասնական մատյանում կատարված անշարժ գույքի նկատմամբ իրավունքի պետական գրանցումը հետևյալ տվյալներով.

1. ԳՐԱՆՑՎԱԾ ԻՐԱՎՈՒՆՔԻ ՍՈՒՔՅԵԿՏ(ՆԵՐ)

ԳԱՅԱՆԵ ԳՐԻԳՈՐՅԱՆ ԳՐԻՇԱՅԻ (2/5), ԱՏՈՄ ԳՐԻԳՈՐՅԱՆ ԳՐԻՇԱՅԻ (2/5), ՍԻՐԱՆՈՒՇ ԳՐԻԳՈՐՅԱՆ ԳՐԻՇԱՅԻ (1/5)

2. ԱՆՇԱՐԺ ԳՈՒՅՔԻ ԳՏՆՎԵԼՈՒ ՎԱՅՐԸ ԵՎ ԱՆՎԱՆՈՒՄԸ

Մարզ Կոտայք, համայնք Արովյան գյուղ Մայակովսկի հողամաս

3. ԳՐԱՆՑՄԱՆ ՀԱՄԱՐ ՀԻՄՔ ՀԱՆԴԻՍԱՑՎԱԾ ՓԱՍՏԱԹՂԹԵՐԸ

Հողային բարեփոխումների եւ սեփականաշնորհման հանձնաժողովի 27/03/1991թ. թիվ 04 որոշումից քաղվածք, ժառանգության իրավունքի 28/02/2023թ. ս/մ 1682, ս/մ 1683 վկայագրեր ըստ օրենքի

4. ՀՈՂԱՄԱՍԻ ԲՆՈՒԹԱԳՐԵՐԸ

Կադաստրային ծածկագիրը՝ 07-043-0135-0032

Մակերեսի չափը (հա)՝ 0.4232

Նպատակային նշանակությունը՝ գյուղատնտեսական

Գործառնական նշանակությունը կամ հողատեսքը՝ Հնդավոր

Գրանցված իրավունքի տեսակը՝ ԸՆԴՀԱՆՈՒՐ ԲԱԺՆԱՅԻՆ ՍԵՓԱԿԱՆՈՒԹՅՈՒՆ

ՎԿԱՅԱԿԱՆ N 31082023-07-0146, գաղտնաբառ՝ 1EMMPHJVGXYB

Փաստաթղթի իսկությունը և վավերականությունը կարող է ստուգվել Կադաստրի կոմիտեի www.e-cadastre.am կայքէջի միջոցով

5. ՇԻՆՈՒԹՅՈՒՆՆԵՐԻ ԲՆՈՒԹԱԳՐԵՐԸ

- 1) Նպատակային նշանակությունը՝
- 2) Բնութագրերը ըստ առանձին շինությունների՝

Հ/Հ	Կադաստրային ծածկագիր	Տեսակ	Մակերես	Գրանցված իրավունքի տեսակ

Լրացուցիչ նշումներ և տեղեկություններ

Գրանցումը իրականացնող պաշտոնատար անձի անունը, ազգանունը՝ ԱՐՇԱԿ ՇԱՀԱԲՅԱՆ

Զբաղեցրած պաշտոնը՝ Անշարժ գույքի գրանցման միասնական ստորաբաժանման անշարժ գույքի գլխավոր ռեգիստր

ՎԿԱՅԱԿԱՆ N 31082023-07-0146, գաղտնաբառ՝ 1EMMPHJVGXYB


Փաստաթղթի իսկությունը և վավերականությունը կարող է ստուգվել Կադաստրի կոմիտեի www.e-cadastre.am կայքէջի միջոցով



Կադաստրի
կոմիտե

ՀՈՂԱՄԱՍԻ ՀԱՏԱԿԱԳԻԾԸ

1:2000
(մասշտաբը)

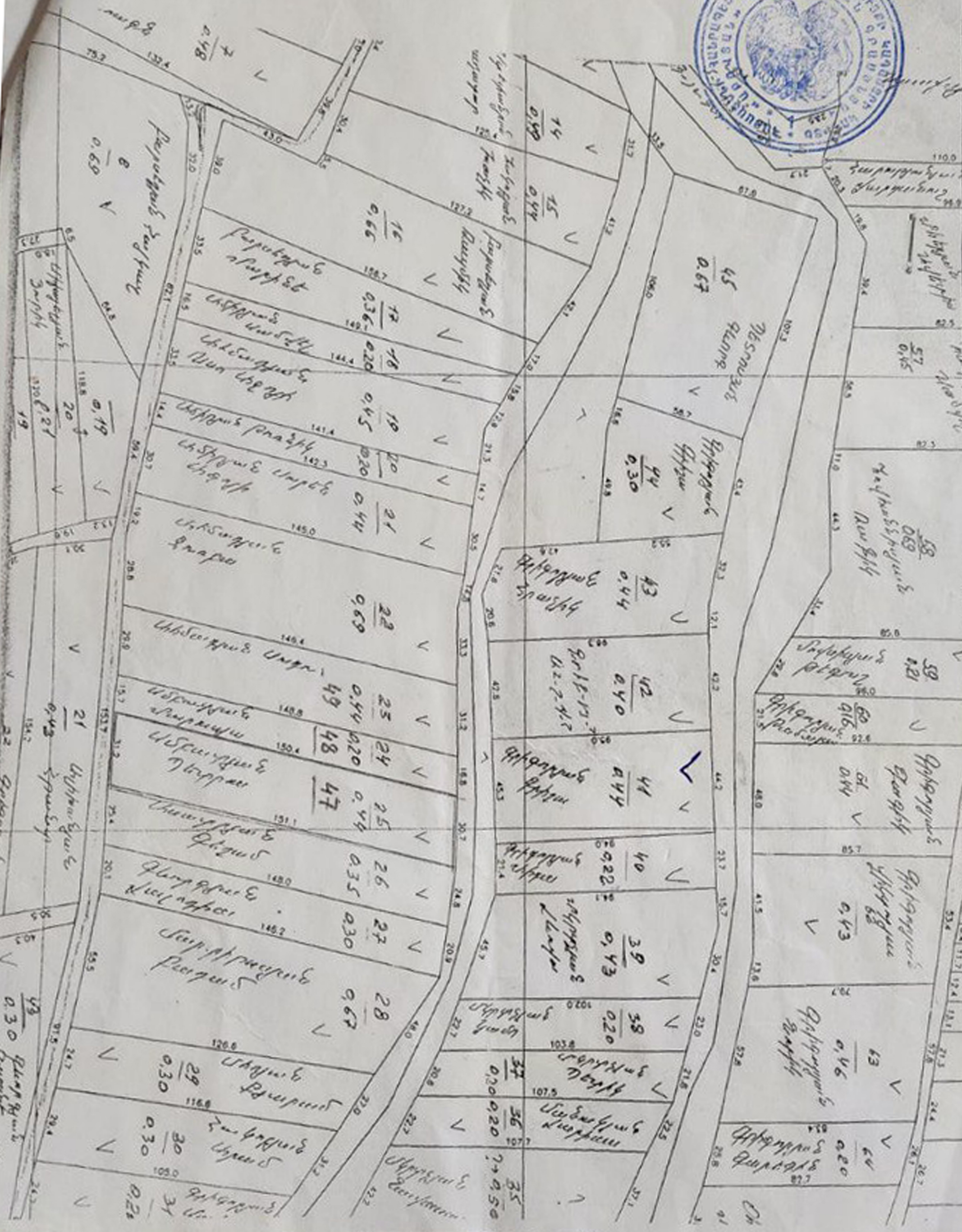


Կարգաթիվ	Երկարություն չափ (ՏՄ)	Առեկտաճանկից սեփականության դիրքը առանց սղջաճանկի
1-2	94.0	Լեռնա գրիցողը
2-3	45.3	Փառասար
3-4	95.0	Լեռնա գրիցողը
4-1	44.2	Փառասար

Հատված Սայակովսկի Խառանքի կախատուրայի բաժնուցից

29043254 - 0000 - 2109
Սեփականատեր Վերադարյան Պարույր


13/11/2000թ. Կողմ 07-043- 135-025



Հասցե տրամադրելու մասին որոշում (որոշման քաղվածք)

ՔԱՂՎԱԾՔ

Անշարժ գույքերի հասցեներ տրամադրելու մասին

Հ.Հ.	Դիմողը	Տրամադրվող հասցեն	Ծածկագիր	Շտրիխ-կոդ
1	Աղոմ Գրիգորյան	Աբովյան, Մայակովսկի, 10 հողամաս	07092EMC2PZZ	



ՀԱՅԱՍՏԱՆԻ ՀԱՆՐԱՊԵՏՈՒԹՅԱՆ
ԿՈՏԱՅՔԻ ՄԱՐԶԻ ԱՐՈՎՅԱՆ ՀԱՄԱՅՆՔԻ ՂԵԿԱՎԱՐ

Ո Ր Ո Շ ՈՒ Մ

28 օգոստոսի 2024 թվականի N 3774

**ԱՐՈՎՅԱՆ ՀԱՄԱՅՆՔԻ ՄԱՅԱԿՈՎԱԿԻ ԳՅՈՒՂՈՒՄ ԳՏԵՎՈՂ ՀՈՂԱՄԱՍԻՆ ՀԱՍՑԵ
ՏՐԱՄԱԴՐԵԼՈՒ ՄԱՍԻՆ**

Համաձայն «Տեղական ինքնակառավարման մասին» օրենքի 35-րդ հոդվածի 1-ին մասի 22-րդ և 24-րդ կետերի, Հայաստանի Հանրապետության կառավարության 2005 թվականի դեկտեմբերի 29-ի N 2387-Ն որոշմամբ հաստատված կարգի 29-րդ, 50-րդ, 51-րդ և 55-րդ կետերի, Արովյան համայնքի ավագանու 2023 թվականի դեկտեմբերի 22-ի N 199-Ն և 2024 թվականի օգոստոսի 13-ի N 114-Ա որոշումների, հաշվի առնելով Ատոմ Գրիգորյանի դիմումը (մուտք՝ 2024 թվականի օգոստոսի 21-ի N Ք-6416)։

1. Արովյան համայնքի Մայակովսկի գյուղում գտնվող հողամասին (հիմք՝ 2023 թվականի օգոստոսի 31-ի N 31082023-07-0146 վկայական) տրամադրել հասցե՝ համայնք Արովյան, գյուղ Մայակովսկի, 10:
2. Ատոմ Գրիգորյանը պարտավոր է Արովյանի համայնքապետարանի 900105201652 հաշվեհամարին մուծել 10 000 (տասը հազար) դրամ՝ հասցեի տրամադրման ծառայության վճար:
3. Սույն որոշումն ուժի մեջ է մտնում Ատոմ Գրիգորյանին որոշման ընդունման մասին իրազեկելու օրվան հաջորդող օրվանից:

ՀԱՄԱՅՆՔԻ ՂԵԿԱՎԱՐ

Է. ԲԱԲԱՅԱՆ



2024թ. օգոստոսի 28
ք. Արովյան



ՀԱՅԱՍՏԱՆԻ ՀԱՆՐԱՊԵՏՈՒԹՅԱՆ ԿՈՏԱՅՔԻ ՄԱՐԶԻ
ԱՐՈՎՅԱՆ ՀԱՄԱՅՆՔԻ ԱՎԱԳԱՆԻ

Ո Ր Ո Շ ՈՒ Մ

13 օգոստոսի 2024 թվականի N 114-Ա

**ԱՐՈՎՅԱՆ ՀԱՄԱՅՆՔԻ ՄԱՅԱԿՈՎԱԿԻ ԳՅՈՒՂՈՒՄ ԳՏԵՎՈՂ 07-043-0135-0032
ԿԱԴԱՍՏՐԱՅԻՆ ԾԱԾԿԱԳՐՈՎ ՀՈՂԱՄԱՍԻ ՆՊԱՏԱԿԱՅԻՆ ՆՇԱՆԱԿՈՒԹՅՈՒՆԸ
ՓՈՓՈԽԵԼՈՒ ՄԱՍԻՆ**

Համաձայն Հողային օրենսգրքի 3-րդ հոդվածի, 7-րդ հոդվածի 9-րդ և 15-րդ մասերի, «Տեղական ինքնակառավարման մասին» օրենքի 18-րդ հոդվածի 1-ին մասի 42-րդ կետի և հիմք ընդունելով Ատոմ Գրիգորյանի դիմումը (մուտք՝ 2024 թվականի հունիսի 26-ի N Բ-4654), Արովյան համայնքի ավագանին **ո Ր Ո Շ ՈՒ Մ է.**

1. Ատոմ, Գայանե և Սիրանուշ Գրիգորյաններին ընդհանուր բաժնային սեփականության իրավունքով պատկանող (հիմք՝ 2023 թվականի օգոստոսի 31-ի N 31082023-07-0146 վկայական) Արովյան համայնքի Մայակովսկի գյուղում գտնվող 07-043-0135-0032 կադաստրային ծածկագրով 0.4232 հեկտար մակերեսով գյուղատնտեսական նշանակության (հնդավոր) հողամասի նպատակային նշանակությունը փոփոխել արդյունաբերության, ընդերքօգտագործման և այլ արտադրական նշանակության գյուղատնտեսական արտադրական օբյեկտների՝ մրգերի և բանջարեղենի մշակման և պահածոյացման (չներառված ուրիշ խմբավորումներում) տնտեսություն և պտուղ-բանջարեղենի սառնարանային պահպանության տնտեսություն կառուցելու նպատակով:
2. Սահմանել, որ հողամասի նպատակային նշանակությունը փոփոխված է համարվում պարզեցված կարգով միայն սեփականատիրոջ հայտի համաձայն համայնքի ավագանու կողմից այդ հողամասի նպատակային նշանակությունը փոփոխելու և համայնքի ղեկավարի կողմից տվյալ հողամասի ճարտարապետահատակագծային առաջադրանքը տրամադրելու մասին սահմանված կարգով կայացված որոշումներն ուժի մեջ մտնելուց և հողամասի նկատմամբ փոխված նպատակային նշանակությամբ իրավունքները պետական գրանցում ստանալուց հետո:
3. Սույն որոշումն ուժի մեջ է մտնում որոշման ընդունման մասին իրազեկելու օրվան հաջորդող օրվանից:

Կողմ -22

Դեմ -0

Ձեռնպահ -0

ԱՌԱՔԵԼՅԱՆ ԹԱԹՈՒԼ


ԱՎԵՏԻՍՅԱՆ ՍԵՂԱ

ԱՐԶՈՒՄԱՆՅԱՆ ՌԱԶՄԻԿ

ԲԱԴԱԼՅԱՆ ԱՏՈՄ

ԳԱՍՊԱՐՅԱՆ ԱՄԱԼՅԱ

ԳԱՄՊԱՐՅԱՆ ՄԵԼԻՆԵ
ԴՅՐԱՄՅԱՆ ՏԻԳՐԱՆ
ԳՐԻԳՈՐՅԱՆ ՎԱՉԱԳԱՆ
ԶԱՐԳԱՐՅԱՆ ՆՈՐԱՅՐ
ԶԱՐՈՅԱՆ ԴԱՎԻԹ
ԹԵՆԵՔԵՋՅԱՆ ԱՆԻ
ԽԱՉԱՏՈՒՐՅԱՆ ԱԼԵՔՍԱՆԴՐ
ԽԱՉԱՏՐՅԱՆ ՀԱՄՄԻԿ
ՀԱԿՈՔՅԱՆ ՆԱԻԻԻ
ՀԱՐՈՒԹՅՈՒՆՅԱՆ ՄԱՐԳԱՐԻՏԱ
ՀԱՐՈՒԹՅՈՒՆՅԱՆ ՎԱՀԵ
ՄԵԼԻՔՅԱՆ ՆԱԻՐԱ
ՄԵՂՐՅԱՆ ԱՐՄԱՆ
ՊԵՏՐՈՍՅԱՆ ԱՄՊՈՒՐԱԿ
ՍԱՐԳՍՅԱՆ ՊԵՏԻԿ
ՑՈՒԳՈՒՆՅԱՆ ՊԱՎԵԼ
ՔՈՍԱԿՅԱՆ ԱՐՄԵՆ

ՀԱՄԱՅՆՔԻ ԴԵԿԱՎԱՐԻ 1-ԻՆ ՏԵՂԱԿԱԼ  Դ. ԶԱՐՈՅԱՆ

2024թ. օգոստոսի 13
ք. Աբովյան



ՀԱՅԱՍՏԱՆԻ ՀԱՆՐԱՊԵՏՈՒԹՅԱՆ ԿՈՏԱՅՔԻ ՄԱՐԶԻ
ԱՐՈՎՅԱՆ ՀԱՄԱՅՆՔԻ ԱՎԱԳԱՆԻ

Ո Ր Ո Շ ՈՒ Մ

13 օգոստոսի 2024 թվականի N 114-Ա

**ԱՐՈՎՅԱՆ ՀԱՄԱՅՆՔԻ ՄԱՅԱԿՈՎԱԿԻ ԳՅՈՒՂՈՒՄ ԳՏԵՎՈՂ 07-043-0135-0032
ԿԱԴԱՍՏՐԱՅԻՆ ԾԱԾԿԱԳՐՈՎ ՀՈՂԱՄԱՍԻ ՆՊԱՏԱԿԱՅԻՆ ՆՇԱՆԱԿՈՒԹՅՈՒՆԸ
ՓՈՓՈԽԵԼՈՒ ՄԱՍԻՆ**

Համաձայն Հոդային օրենսգրքի 3-րդ հոդվածի, 7-րդ հոդվածի 9-րդ և 15-րդ մասերի, «Տեղական ինքնակառավարման մասին» օրենքի 18-րդ հոդվածի 1-ին մասի 42-րդ կետի և հիմք ընդունելով Ատոմ Գրիգորյանի դիմումը (մուտք՝ 2024 թվականի հունիսի 26-ի N Բ-4654), Արովյան համայնքի ավագանին **ո Ր Ո Շ ՈՒ Մ է.**

1. Ատոմ, Գայանե և Սիրանուշ Գրիգորյաններին ընդհանուր բաժնային սեփականության իրավունքով պատկանող (հիմք՝ 2023 թվականի օգոստոսի 31-ի N 31082023-07-0146 վկայական) Արովյան համայնքի Մայակովսկի գյուղում գտնվող 07-043-0135-0032 կադաստրային ծածկագրով 0.4232 հեկտար մակերեսով գյուղատնտեսական նշանակության (ինդավոր) հողամասի նպատակային նշանակությունը փոփոխել արդյունաբերության, ընդերքօգտագործման և այլ արտադրական նշանակության գյուղատնտեսական արտադրական օբյեկտների՝ մրգերի և բանջարեղենի մշակման և պահածոյացման (չներառված ուրիշ խմբավորումներում) տնտեսություն և պտուղ-բանջարեղենի սառնարանային պահպանության տնտեսություն կառուցելու նպատակով:
2. Սահմանել, որ հողամասի նպատակային նշանակությունը փոփոխված է համարվում պարզեցված կարգով միայն սեփականատիրոջ հայտի համաձայն համայնքի ավագանու կողմից այդ հողամասի նպատակային նշանակությունը փոփոխելու և համայնքի ղեկավարի կողմից տվյալ հողամասի ճարտարապետահատակագծային առաջադրանքը տրամադրելու մասին սահմանված կարգով կայացված որոշումներն ուժի մեջ մտնելուց և հողամասի նկատմամբ փոխված նպատակային նշանակությամբ իրավունքները պետական գրանցում ստանալուց հետո:
3. Սույն որոշումն ուժի մեջ է մտնում որոշման ընդունման մասին իրազեկելու օրվան հաջորդող օրվանից:

Կողմ -22

Դեմ -0

Ձեռնպահ -0

ԱՌԱՔԵԼՅԱՆ ԹԱԹՈՒԼ

ԱՎԵՏԻՍՅԱՆ ՍԵՂԱ

ԱՐԶՈՒՄԱՆՅԱՆ ՌԱԶՄԻԿ

ԲԱԴԱԼՅԱՆ ԱՏՈՄ

ԳԱՄՊԱՐՅԱՆ ԱՄԱԼՅԱ

ԻՐԱԴՐՈՒԹՅԱՆ ՀԱՏԱԿԱԳԻԾ /ՍԻՆԵՄ/ ԿԱՌՈՒՑԱԴԱՏՄԱՆ ՀԱՄԱՐ

Ներկայացվում է համաձայնեցման՝ ինժեներական ենթակառուցվածքների սեփականատերերի /օգտագործողների/ հետ, իրենց կողմից՝ գծապատկերված հողամասում շահագործվող կոմունիկացիաների բացակայության և դրանց անվտանգության գոտիներում ընդգրկված չլինելու վերաբերյալ

Սույն իրադրության հատակագիծը /սինեման/ կազմվել է իմ _____ իս կողմից տրված տվյալների համաձայն. որի համար ստորագրում եմ՝ _____

Մասնագետի կողմից 04/16/10/35/110 09 թվ. հիմ. համարի վրա իրականացված ինժեներական հաշվարկների հիմնի վրա:
[Signature] 05.06.24



ՀՈՂԱՄԱՍԻ ՏԿՅԱԼՆԵՐԸ՝
հասցեն՝ Կոտայքի մարզ համայնք Արոլյան գ. Մայակովսկի
ծածկագիրը՝ 07-043-0135-0032
[Signature]
14.06.24

ԻՆՋԵՆԵՐԱԿԱՆ ԵՆԹԱԿԱՌՈՒՑՎԱԾՆԵՐ



ԱՐՈՎՅԱՆԻ ՀԱՄԱՅՆՔՆԵՐԵՍԱՐԱՆԻ ԱՇԽԱՏԱԿԱԾՍ Զարգացիչության, հողաշինարարության, գյուղատնտեսության և անշարժ գույքի կառավարման բաժնի պետ

Ե. ԱՎԵՏԻՍՅԱՆ
[Signature]
(ստորագրություն)
« » _____ 2024թ. Կ.Տ.

16.06.24

ԲԱՅԱՏՐԱԳԻՐ

«ԳՅՈՒՂԱՏՆՏԵՍԱԿԱՆ ԱՐՏԱԴՐԱԿԱՆ ՇԻՆՈՒԹՅԱՆ ԷՍԲԻՉԱՅԻՆ» նախագծի համար հիմք են հանդիսացել

- Պատվիրատուի առաջադրանքը,
- Անշարժ գույքի նկատմամբ իրավունքների պետական գրանցման N 07-043-0135-0032

վկայականը:

• ՀԱՅԱՍՏԱՆԻ ՀԱՆՐԱՊԵՏՈՒԹՅԱՆ ՀՈՂԱՅԻՆ ՕՐԵՆՍԳՐԹԻ Հոդված 7-ը՝ Հողերի նպատակային նշանակության, հողատեսքերի, գործառնական նշանակության մասին:

Քննարկվող տարածքը գտնվում է ՀՀ, Մարզ Կոտայք, համայնք Աբովյան, գյուղ Մայակովսկի, հողամաս 0032՝ գյուղատնտեսական նշանակության գոտում:

Շինությունն իրենից ներկայացնում է մետաղական կարկասով անգարային տիպի պահեստային տարածք.

1. Գյուղատնտեսական մթերքների վերամշակման և տեսակավորման, Պտուղ-բանջարեղենի սառնարանային պահպանման համար տարածք:

2. Բերքի հավաքման, ծառերի խնամքի և հողի մշակման տեխնիկայի կայանատեղի և սպասարկման կետ:

Գլխավոր հատակագծում նշված է ծառերի և մշակաբույսերի տնկման հատվածները:

Մակերեսներ՝

Հողամասի ընդհանուր մակերես՝ - 4232 մ²

Կառուցապատման մակերես՝ - 753 մ²


Պտղատու այգու մակերես՝ - 2544 մ²

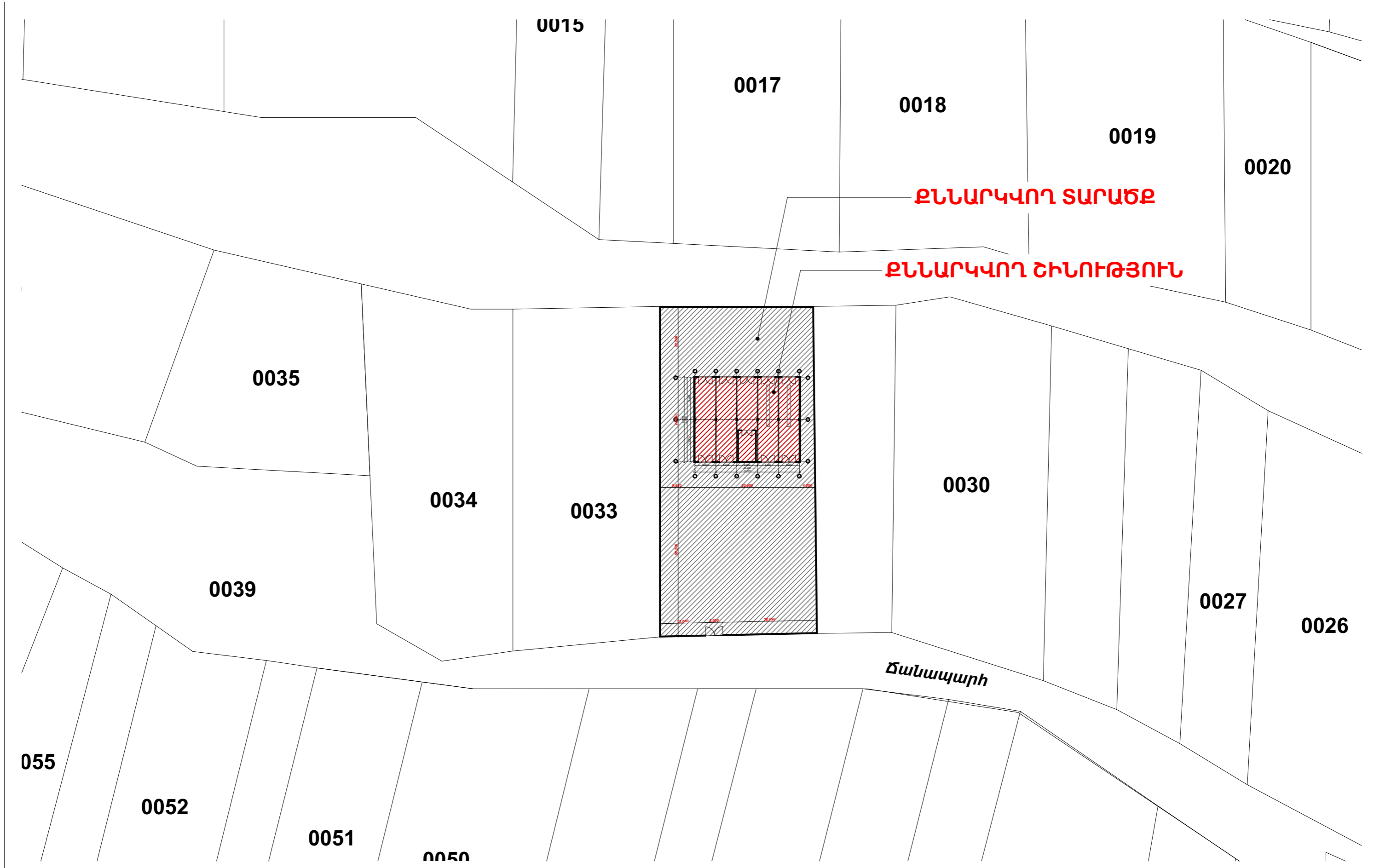
Կառուցապատման տոկոսը /կառուցապատվող /անջրանցիկ/ տարածքի հարաբերությունը հողամասի մակերեսին տոկոսներով /%/ - 17.8%


ՏՎՅԱԼ ՆԱԽԱԳԻԾԸ ՄՇԱԿՎԱԾ Է ՀՀ ԳՈՐԾՈՂ ՆԱԽԱԳԾԱՅԻՆ ԵՎ ՇԻՆԱՐԱՐԱԿԱՆ ՆՈՐՄԵՐԻ ԵՎ ԿԱՆՈՆՆԵՐԻ ՊԱՅՄԱՆՋՆԵՐԻ ՀԱՄԱՁԱՅՆ:

ՔՆՆԱՐԿՎՈՂ ՏԱՐԱԾԸ


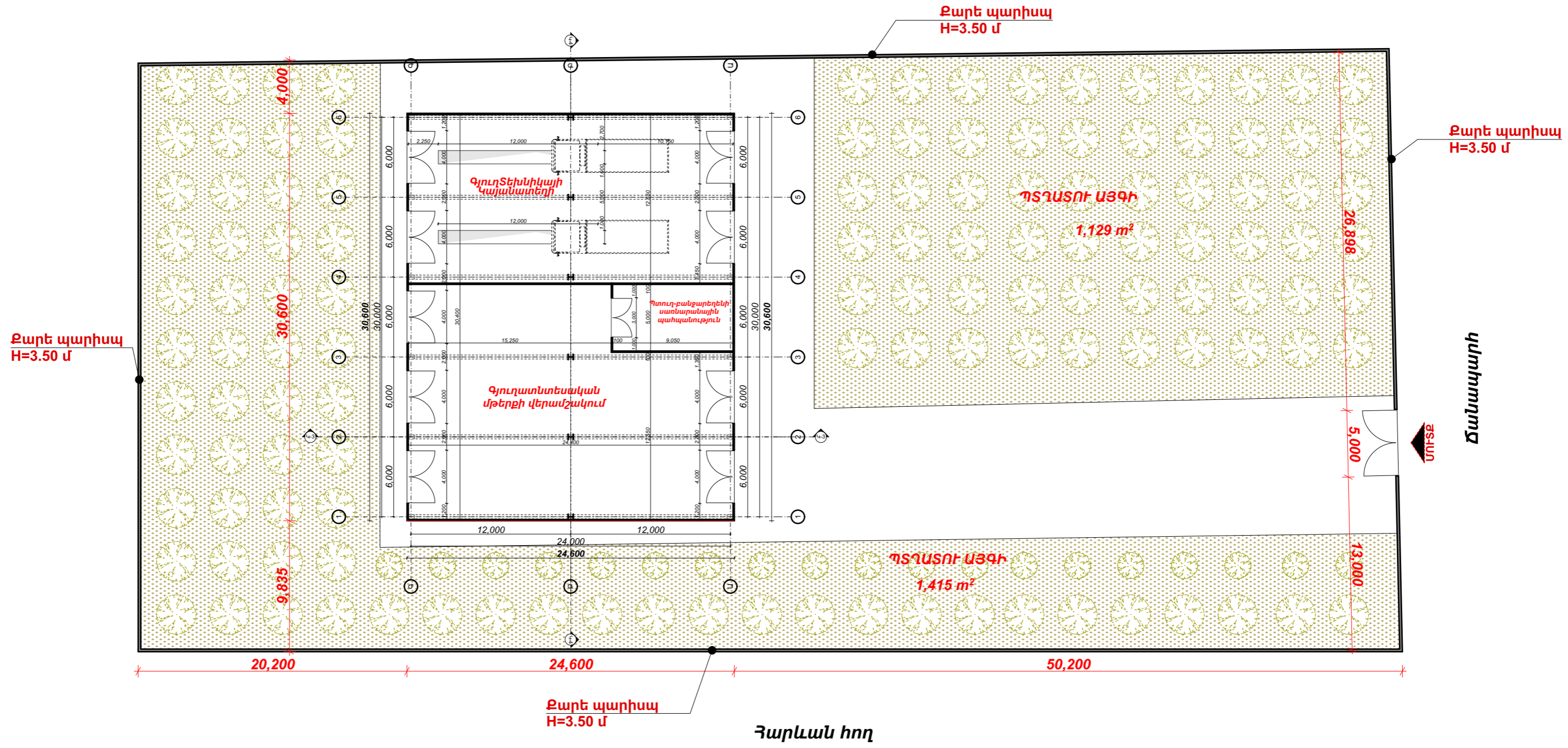


	«ՓԻԱԼԱ ԲՈՐՓՈՐԵՅՆ» ՍՊԸ		Գյուղատնտեսական արտադրական շինության էքզիզային նախագիծ	Ծարտարապետ Ծարտարապետ	Բ. Ստեփանյան Բ. Ավագյան	Իրավիճակային հատակագիծ	Էջ
	ԲՅ. , 0006, ք. Երևան, Գարեգին Նժդեհի փ. , 2, 13, բն. 50	info@pialacorporation.com +374 55 545325	ԲՅ, Մարզ Կոտայք, համայնք Աբովյան, գյուղ Մայակովսկի, հողամաս 0032	Ստուգված է՝ 10/05/2024	Բաստատված է՝ Բ. Ստեփանյան 10/05/2024	Մ 1:2000 @ A3	1/14



	«ՓԻԱԼԱ ԲՈՐՓՈՐԵՅՇՆ» ՍՊԸ		Գյուղատնտեսական արտադրական շինության էսքիզային նախագիծ	Ծարտարապետ Ծարտարապետ	Բ. Ստեփանյան Բ. Ավագյան	Իրավիճակային հատակագիծ	Էջ
	ԲՅ. , 0006, ք. Երևան, Գարեգին Նժդեհի փ. , 2. 13, բն. 50	info@pialacorporation.com +374 55 545325	ԲՅ, Մարզ Կոտայք, համայնք Աբովյան, գյուղ Մայակովսկի, հողամաս 0032	Ստուգված է՝ 10/05/2024	Բաստատված է՝ Բ. Ստեփանյան — 10/05/2024		

Հարևան հող



«ՓԻԱԼԱ ԲՈՐՓՈՐՏՅՈՒՆ» ՍՊԸ

ՀՀ. , 0006, ք. Երևան, Գաբրեղի Լճիկի փ. , 2, 13, բն. 50

info@pialacorporation.com

+374 55 545325

Գյուղատնտեսական արտադրական շինության էքզիզային նախագիծ

ՀՀ, Մարզ Կոտայք, համայնք Աբովյան, գյուղ Մայակովսկի, հողամաս 0032

Ճարտարապետ Հ. Ստեփանյան

Ճարտարապետ Հ. Ավագյան


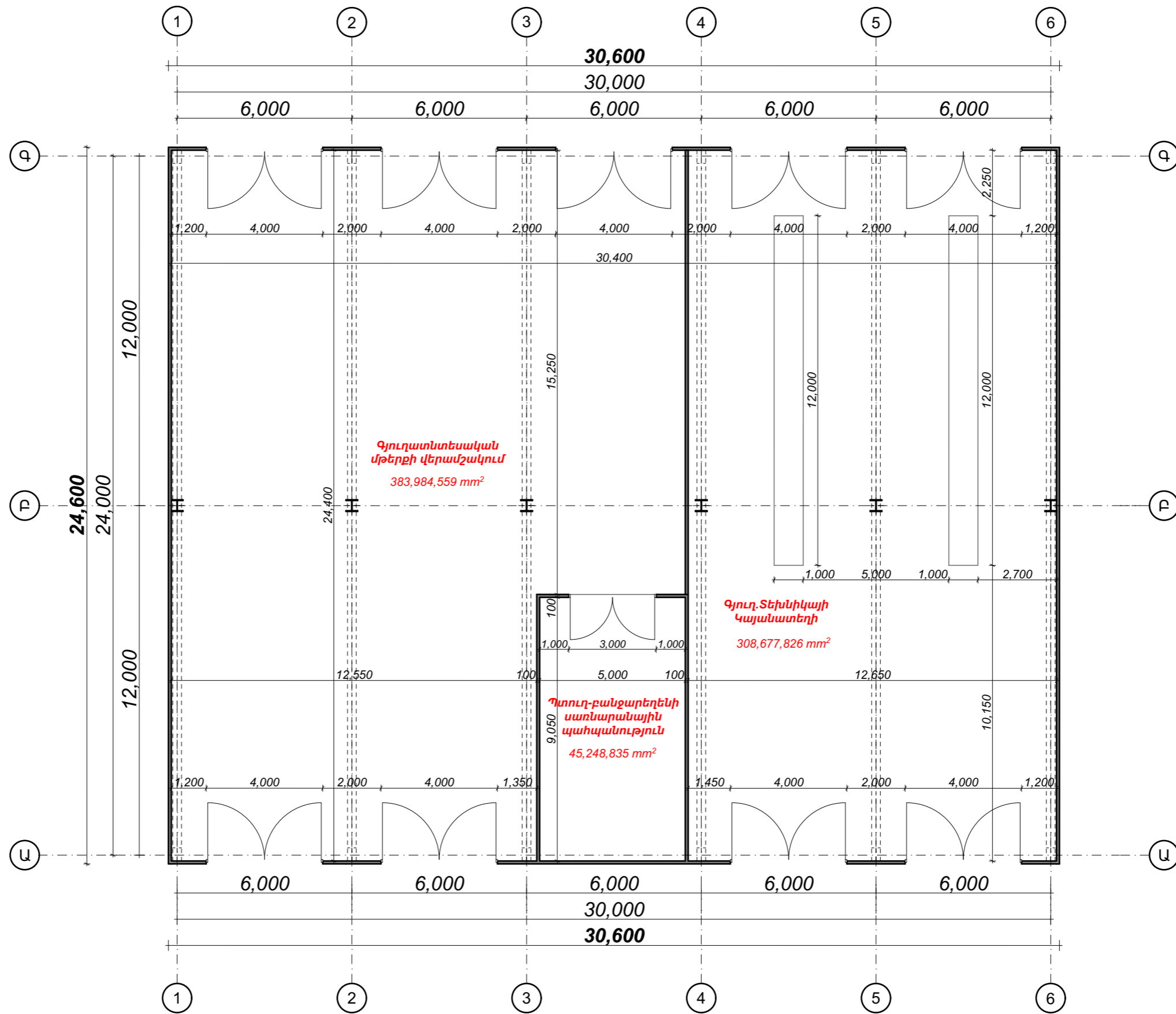
Ստուգված է՝ 10/05/2024

Գլխավոր հատակագիծ

Մ 1:300 @ A3

Հաստատված է՝ Հ. Ստեփանյան 10/05/2024

Էջ 3/14




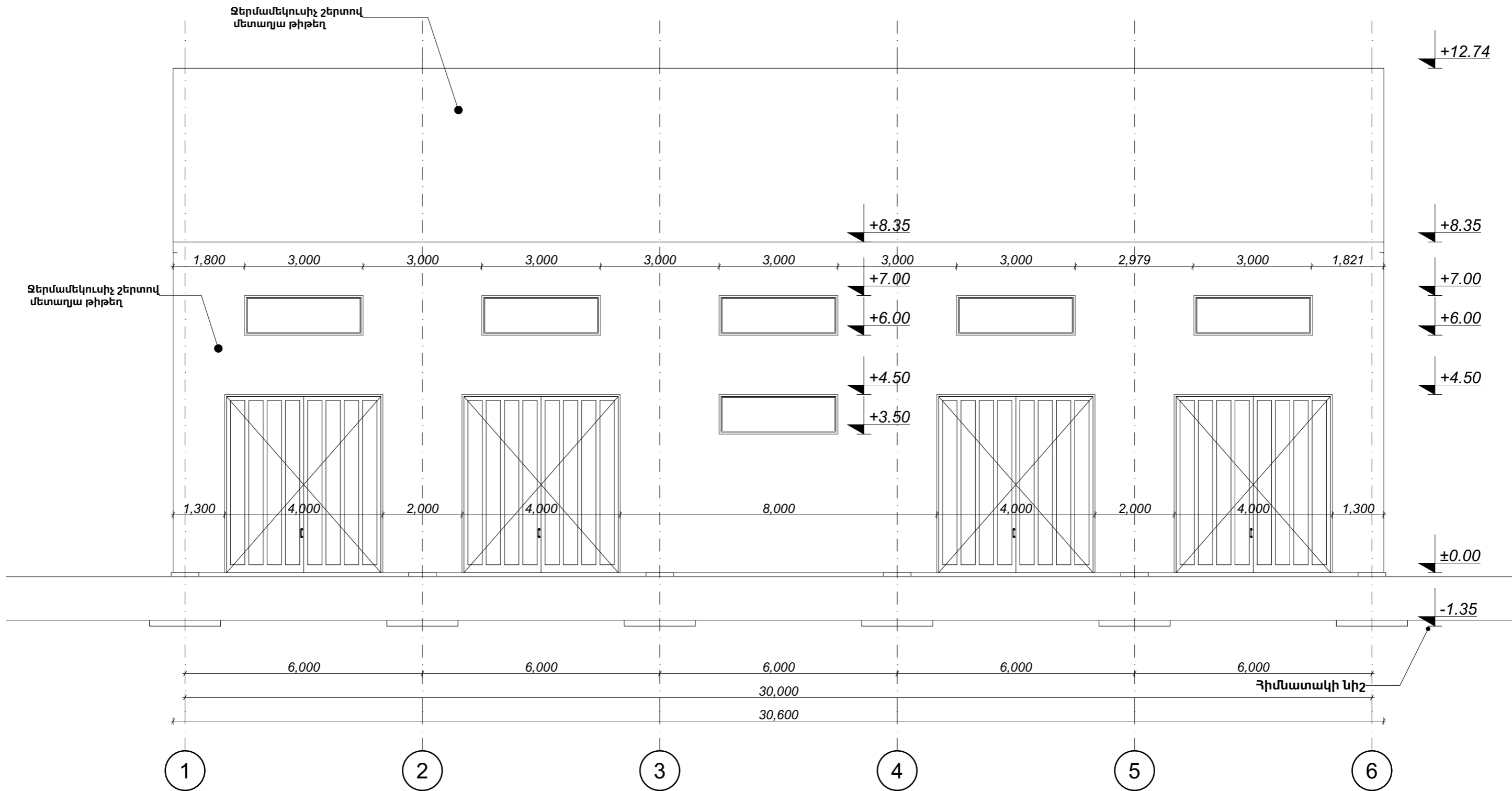
«ՓԻԱԼԱ ԲՈՐՓՈՐԵՅՇՆ» ՍՊԸ	
ՀՀ. , 0006, ք. Երևան, Գաբրեղիս Լճիկի փ. , 2, 13, բն. 50	info@pialacorporation.com
	+374 55 545325

Գյուղատնտեսական արտադրական շինության էքզիպիին նախագիծ
ՀՀ, Մարզ Կոտայք, համայնք Աբովյան, գյուղ Մայակովսկի, հողամաս 0032

Ճարտարապետ	Հ. Ստեփանյան
Ճարտարապետ	Հ. Ավագյան
Ստուգված է՝	
10/05/2024	

Հատակագիծ 000 կիշում	
Մ 1:150	@ A3
Հաստատված է՝ Հ. Ստեփանյան 10/05/2024	

Էջ
4/14




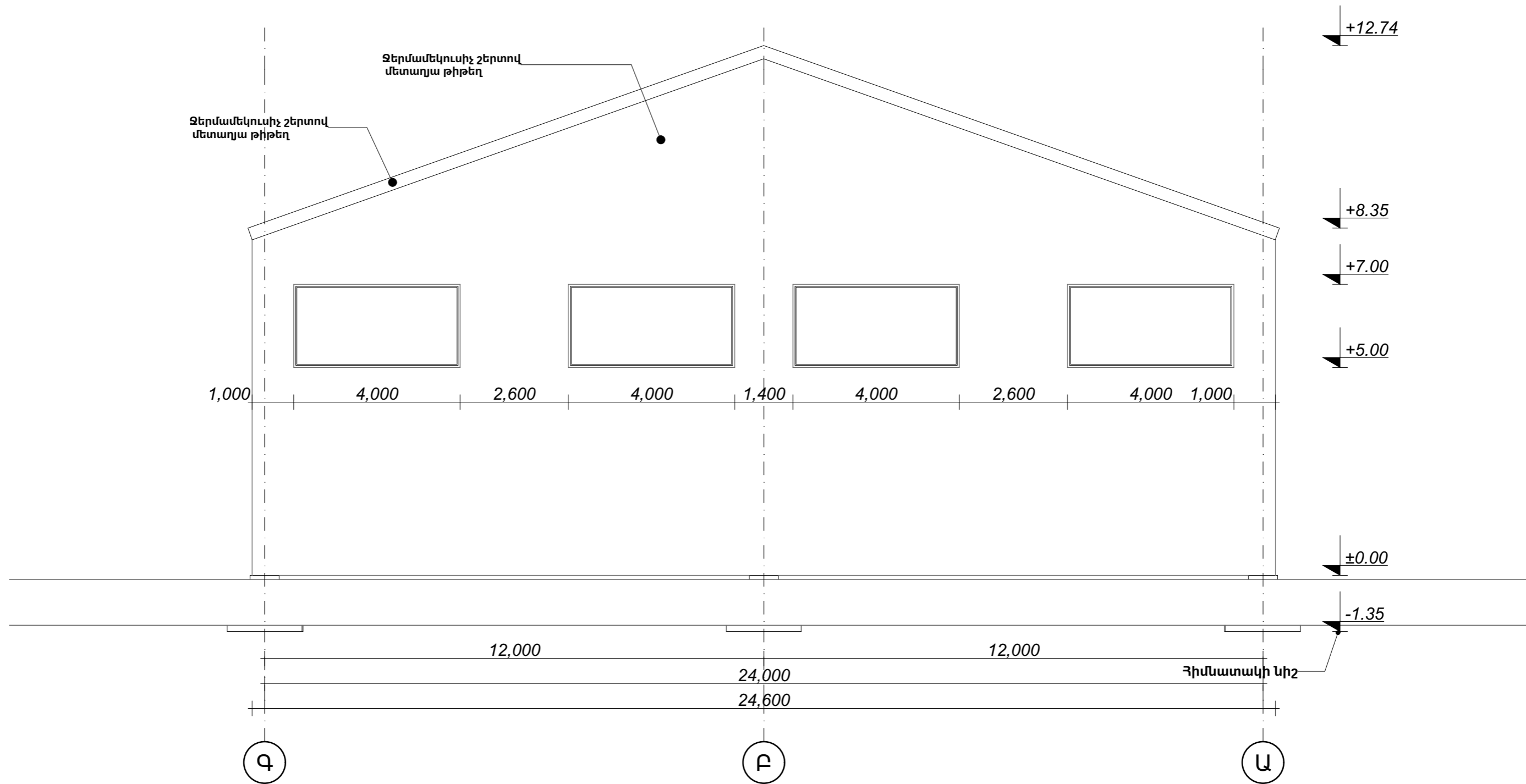
«ՓԻԱԼԱ ԲՈՐՓՈՐԵՅՇՆ» ՍՊԸ	
ՀՀ., 0006, ք. Երևան, Գաբրեղիս Լճիկի փ., շ. 13, բն. 50	info@pialacorporation.com
	+374 55 545325

Գյուղատնտեսական արտադրական շինության էսքիզային նախագիծ
ՀՀ, Մարզ Կոտայք, համայնք Աբովյան, գյուղ Մայակովսկի, հողամաս 0032

Ճարտարապետ	Հ. Ստեփանյան
Ճարտարապետ	Հ. Ավագյան
Ստուգված է՝	
10/05/2024	

Ճակատ 1-6	
Մ 1:100	@ A3
Հաստատված է՝ Հ. Ստեփանյան	10/05/2024

Էջ	5/14
----	------



«ՓԻԱԼԱ ԲՈՐՓՈՐԵՅՇՆ» ՍՊԸ	
ՀՀ., 0006, ք. Երևան, Գաբրեղիս Նժդեհի փ., շ. 13, բն. 50	info@pialacorporation.com
	+374 55 545325


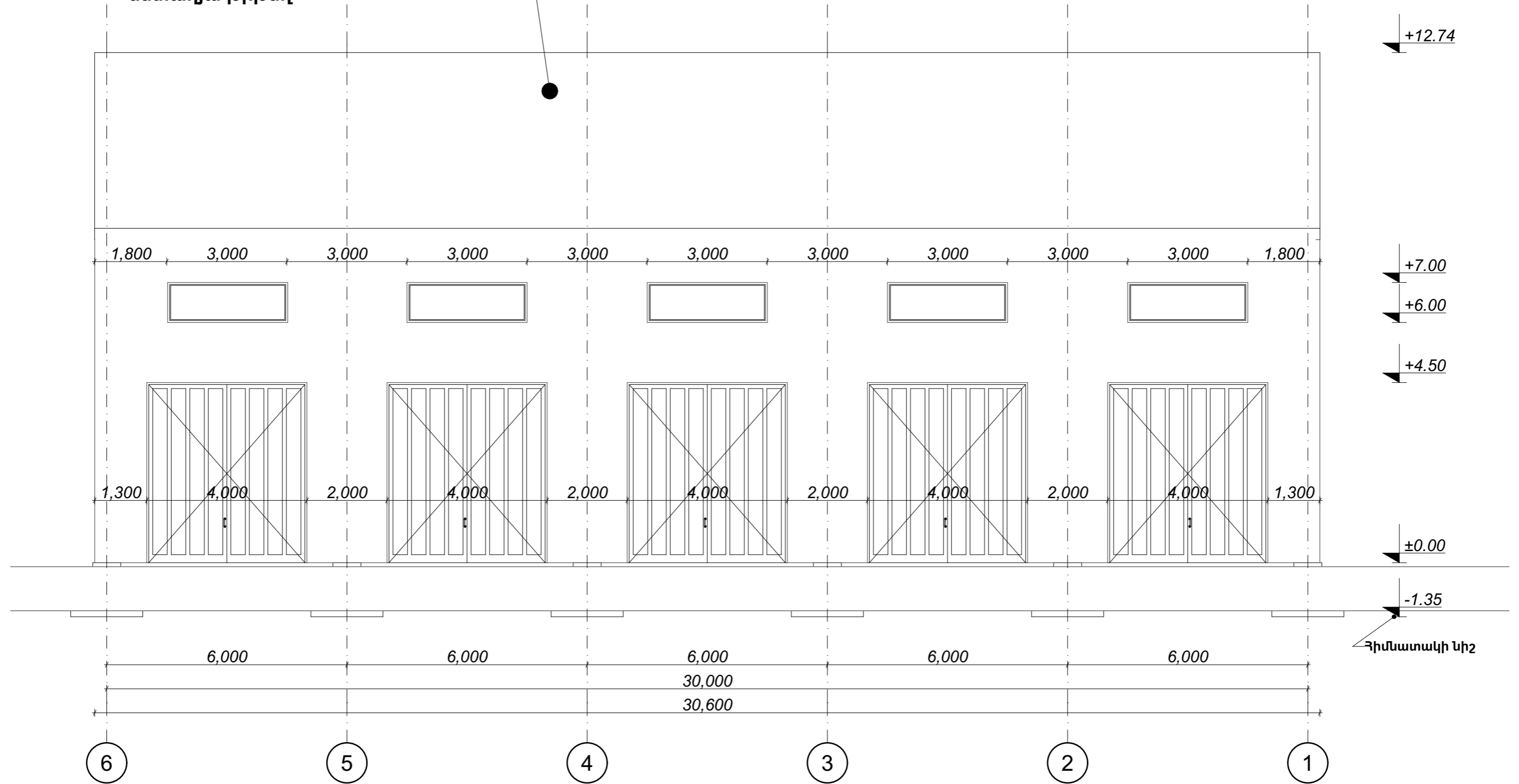
Գյուղատնտեսական արտադրական շինության էքզիպիին Նախագիծ
ՀՀ, Մարզ Կոտայք, համայնք Աբովյան, գյուղ Մայակովսկի, հողամաս 0032

Ճարտարապետ	Հ. Ստեփանյան
Ճարտարապետ	Հ. Ավագյան
Ստուգված է՝	
10/05/2024	

Ճակատ Գ-Ա	
Մ 1:100	@ A3
Հաստատված է՝ Հ. Ստեփանյան 10/05/2024	

Էջ	6/14
----	------

Ջերմամեկուսիչ շերտով
մետաղյա թիթեղ




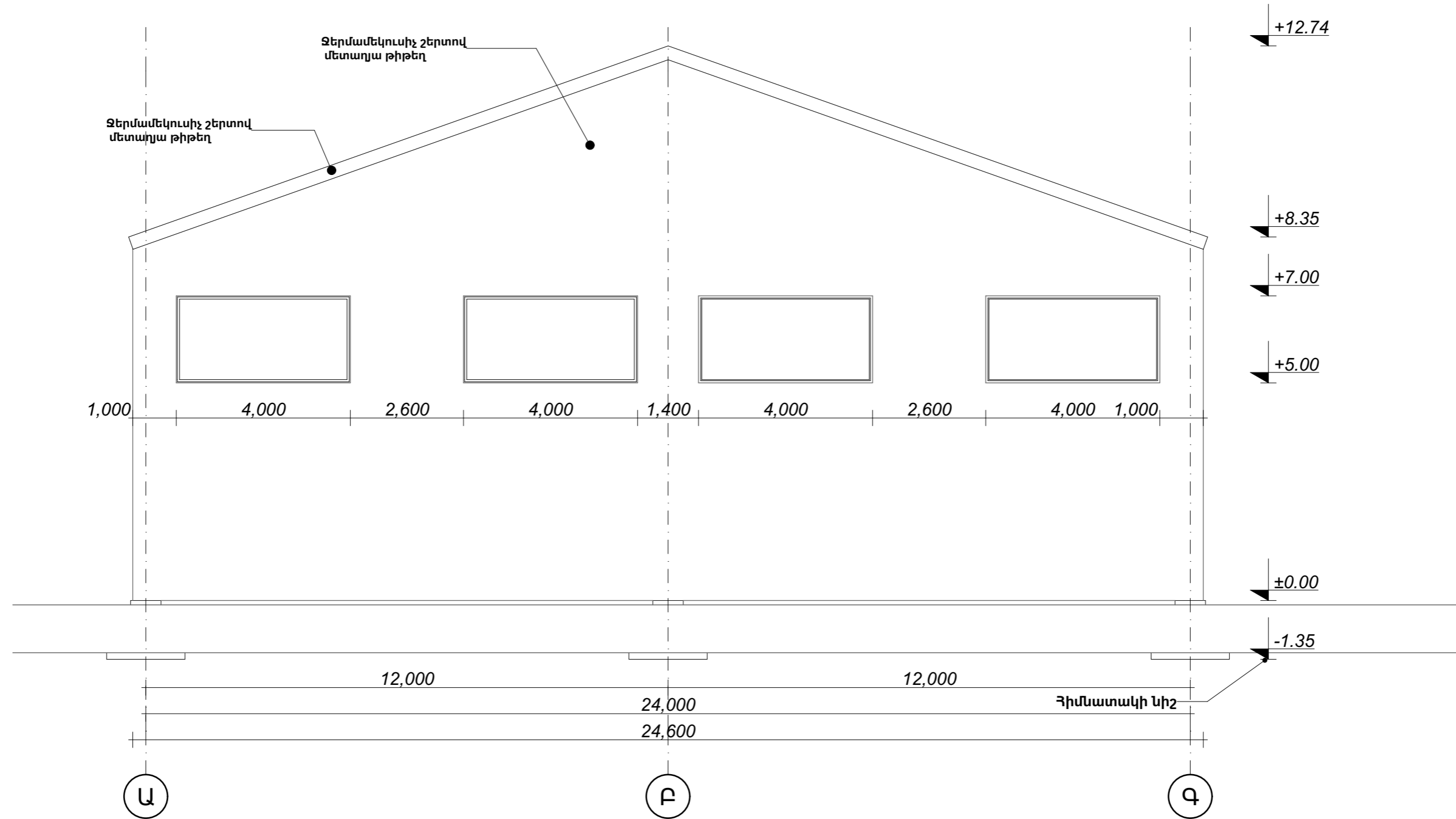
«ՓԻԱԼԱ ԲՈՐՓՈՐԵՅՇՆ» ՍՊԸ	
ՀՀ. , 0006, ք. Երևան, Գաբեգին Լճիկի փ. , 2, 13, բն. 50	info@pialacorporation.com
	+374 55 545325

Գյուղատնտեսական արտադրական շինության Էսքիզային նախագիծ
ՀՀ, Մարզ Կոտայք, համայնք Աբովյան, գյուղ Մայակովսկի, հողամաս 0032

Ճարտարապետ Ճարտարապետ	Հ. Ստեփանյան Հ. Ավագյան
Ստուգված է՝ 10/05/2024	

Ճակատ 6-1	
Մ 1:100	@ A3
Հաստատված է՝ Հ. Ստեփանյան 10/05/2024	

Էջ	7/14
----	------




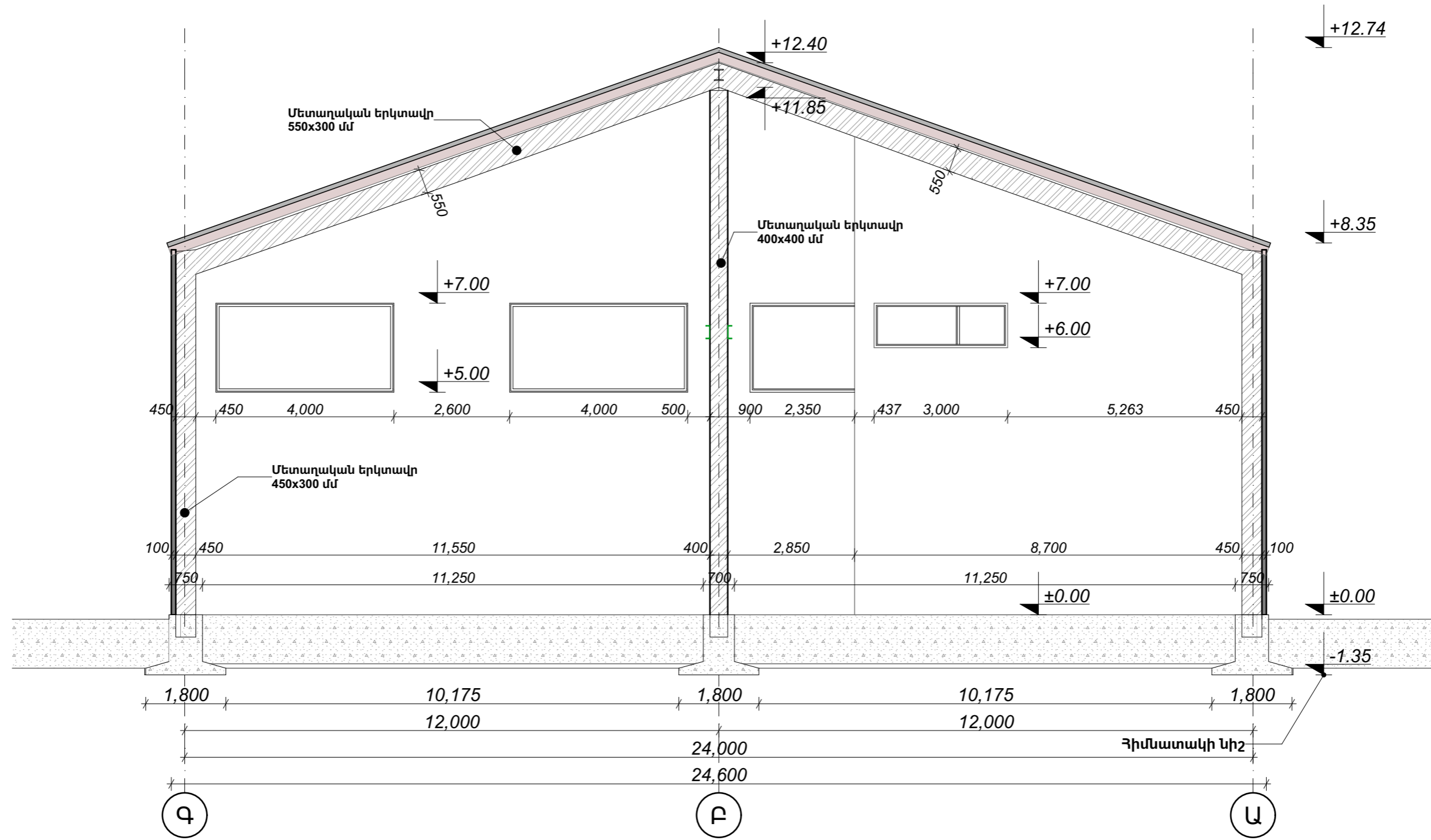
«ՓԻԱԼԱ ԲՈՐՓՈՐԵՅՇՆ» ՍՊԸ	
ՀՀ. , 0006, ք. Երևան, Գաբրեղիս Լժոյեի փ. , 2. 13, բն. 50	info@pialacorporation.com
	+374 55 545325

Գյուղատնտեսական արտադրական շինության էքզիզային նախագիծ
ՀՀ, Մարզ Կոտայք, համայնք Աբովյան, գյուղ Մայակովսկի, հողամաս 0032

Ճարտարապետ	Հ. Ստեփանյան
Ճարտարապետ	Հ. Ավագյան
Ստուգված է՝	
10/05/2024	

Ճակատ Ա-Գ	
Մ 1:100	@ A3
Հաստատված է՝ Հ. Ստեփանյան 10/05/2024	

Էջ	8/14
----	------



«ՓԻԱԼԱ ԲՈՐՓՈՐԵՅՇՆ» ՍՊԸ

ՀՀ. , 0006, ք. Երևան, Գաբրեղիս Լճիկի փ. , 2, 13, բն. 50

info@pialacorporation.com

+374 55 545325

Գյուղատնտեսական արտադրական շինության էքզիպիին նախագիծ

ՀՀ, Մարզ Կոտայք, համայնք Աբովյան, գյուղ Մայակովսկի, հողամաս 0032

Ճարտարապետ
Ճարտարապետ

Հ. Ստեփանյան
Հ. Ավագյան


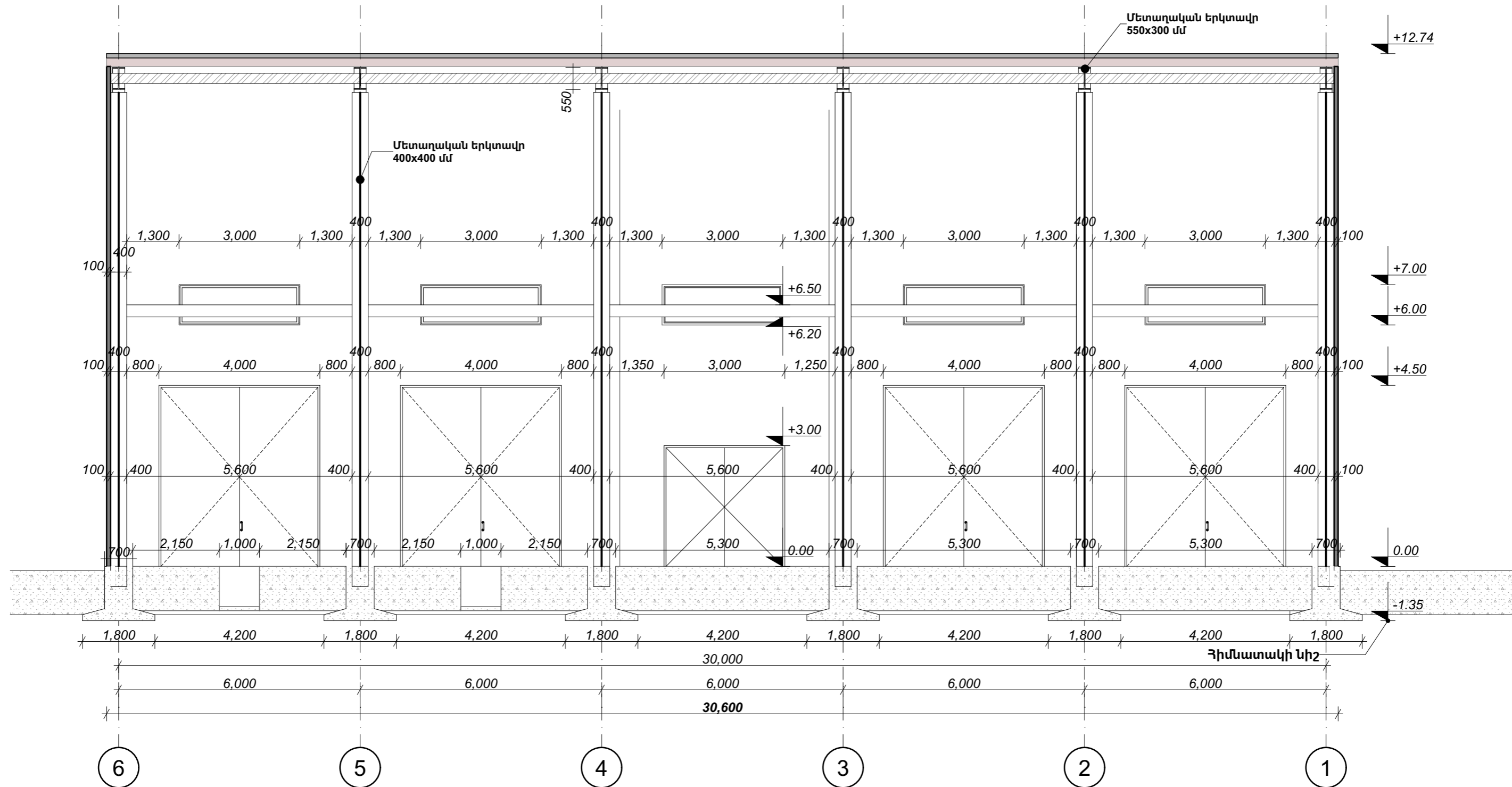
Ստուգված է՝
10/05/2024

Կտրվածք 1-1

Մ 1:100 @ A3

Հաստատված է՝ Հ. Ստեփանյան 10/05/2024

Էջ
9/14



«ՓԻԱԼԱ ԲՈՐՓՈՐԵՅՆ» ՍՊԸ

ՀՀ, 0006, ք. Երևան, Գարեգին Լճիկի
փ. , 2. 13, բն. 50

info@pialacorporation.com

+374 55 545325

Գյուղատնտեսական արտադրական շինության
Ելքի գալիս նախագիծ

ՀՀ, Մարզ Կոտայք, համայնք Աբովյան, գյուղ
Մայակովսկի, հողամաս 0032

Ճարտարապետ
Ճարտարապետ

Հ. Ստեփանյան
Հ. Ավագյան

Ստուգված է՝
10/05/2024

Հաստատված է՝ Հ. Ստեփանյան 10/05/2024

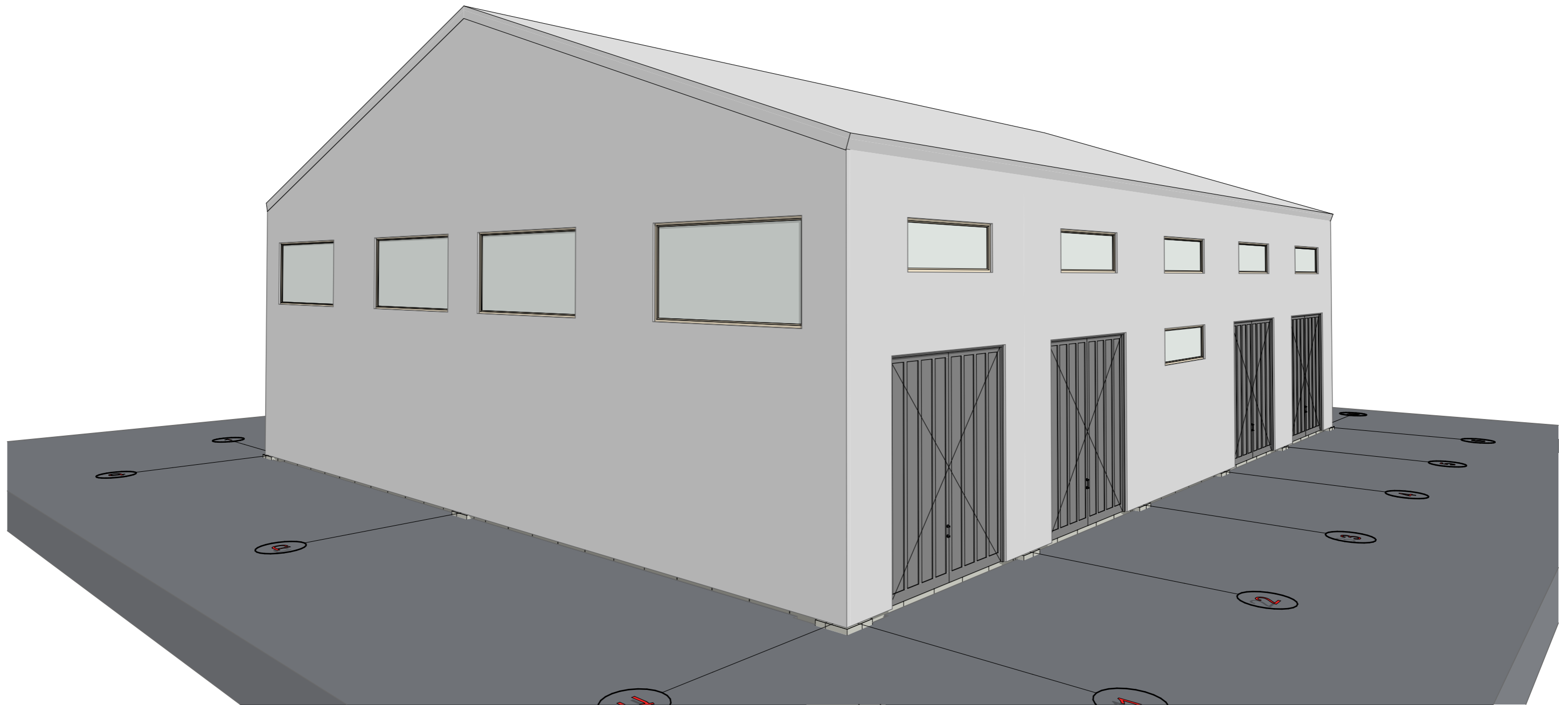
Կտրվածք 2-2


Մ 1:100


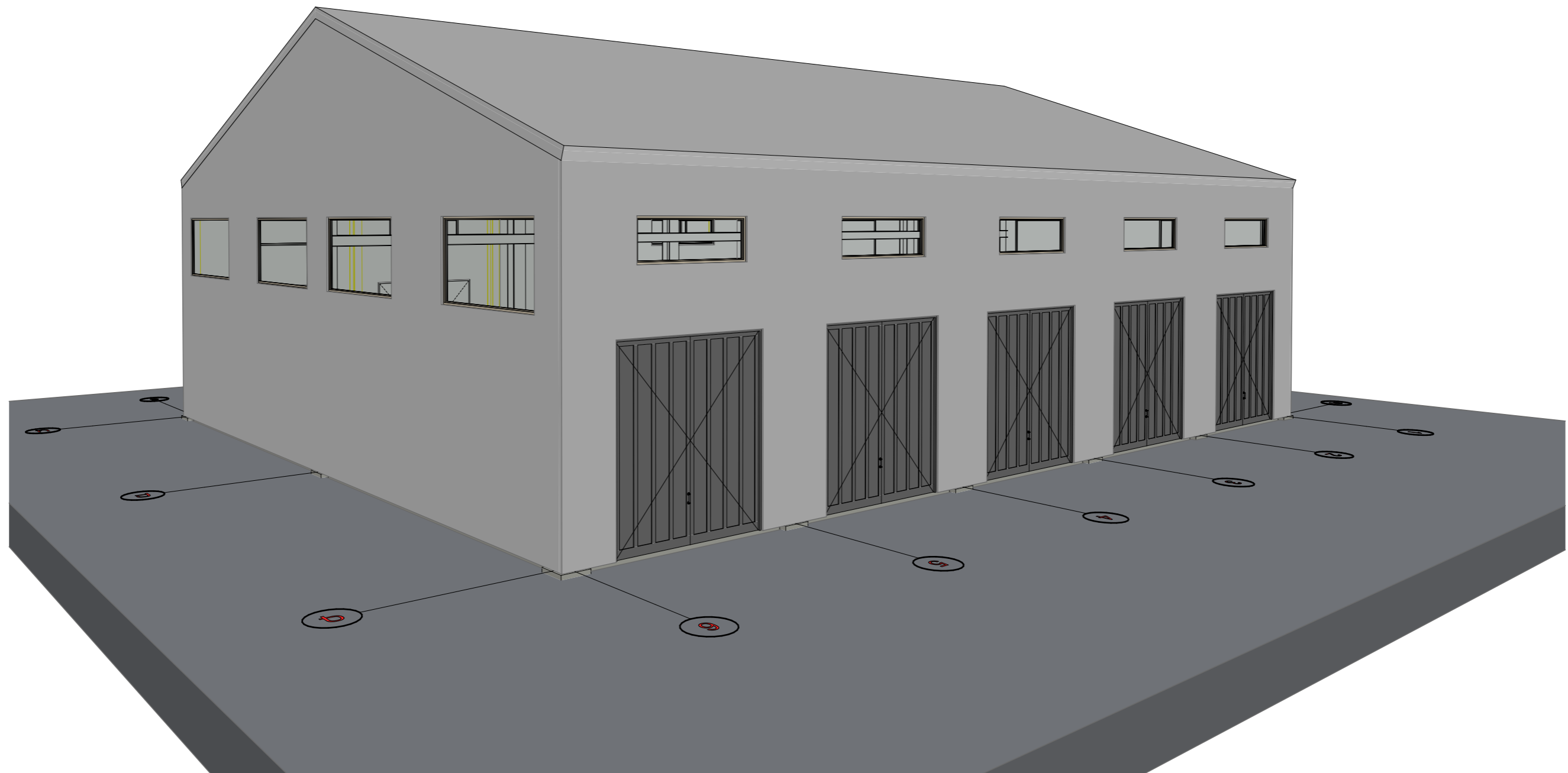
@ A3

Էջ


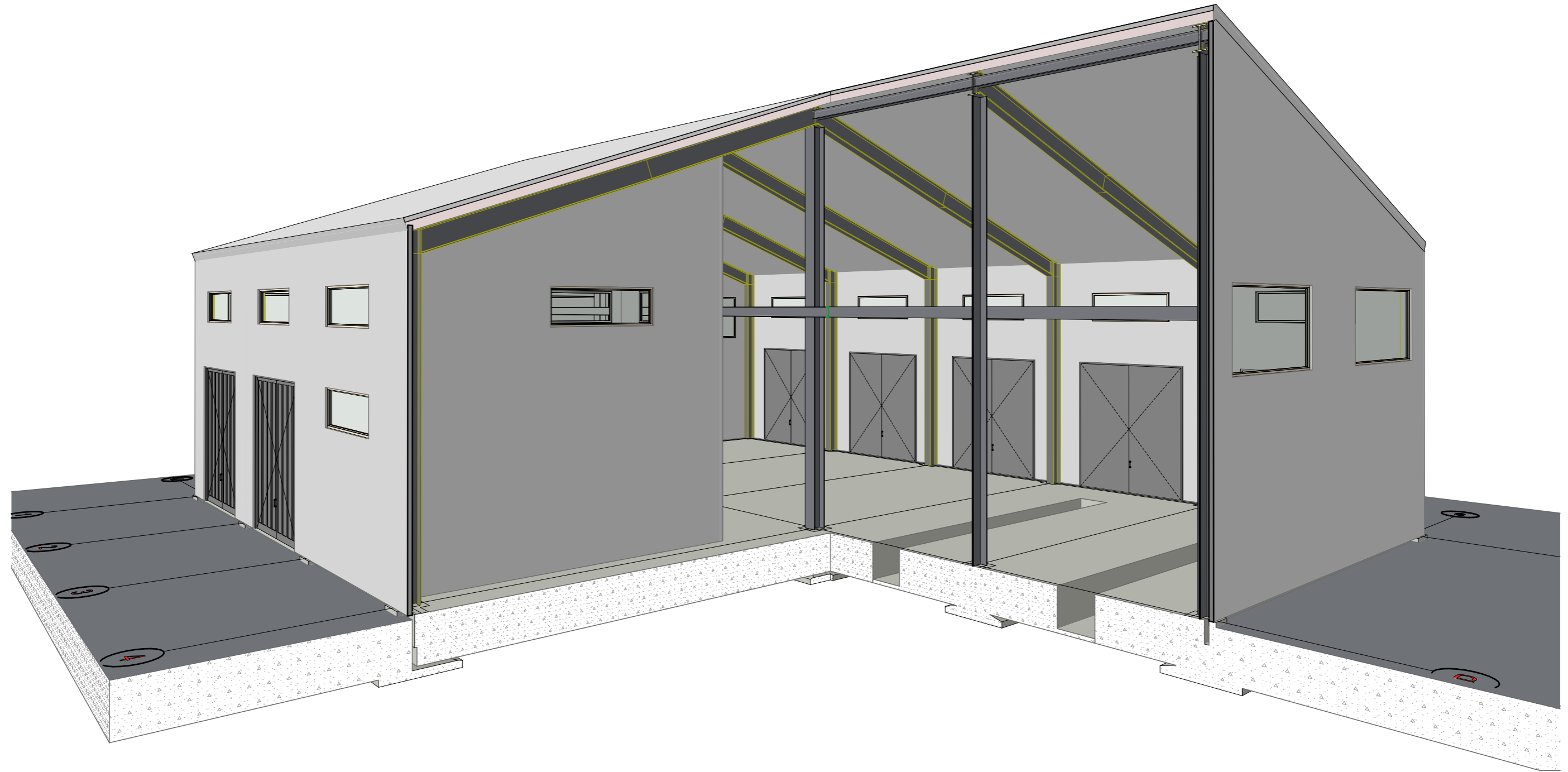
10/14



	«ՓԻԱԼԱ ԲՈՐՓՈՐԵՅՇՆ» ՍՊԸ		Գյուղատնտեսական արտադրական շինության էքսիզային նախագիծ	Ծարտարապետ Ծարտարապետ	Գ. Ստեփանյան Գ. Ավագյան	Եռաչափ տեսք		Էջ
	ԲԲ. , 0006, ք. Երևան, Գարեգին Նժդեհի փ. , 2. 13, բն. 50	info@pialacorporation.com +374 55 545325	ԲԲ, Մարզ Կոտայք, համայնք Աբովյան, գյուղ Մայակովսկի, հողամաս 0032	Ստուգված է՝ 10/05/2024	Գրաստանում է՝ Գ. Ստեփանյան — 10/05/2024			



<p align="center">«ՓԻԱԼԱ ԲՈՐՓՈՐԵՅՇՆ» ՍՊԸ</p>	<p align="center">Գյուղատնտեսական արտադրական շինության Եքիզային Նախագիծ</p>	<p>Ճարտարապետ</p>	<p>Ռ. Ստեփանյան</p>	<p align="center"><u>Եռաչափ տեսք (2)</u></p>	<p align="center">Էջ</p>
		<p>Ճարտարապետ</p>	<p>Ռ. Ավագյան</p>		
<p>ՀՀ. , 0006, ք. Երևան, Գաբրեղիս Նժդեհի փ. , 2. 13, բն. 50</p>	<p>info@pialacorporation.com</p>	<p>ՀՀ, Մարզ Կոտայք, համայնք Աբովյան, գյուղ Մայակովսկի, հողամաս 0032</p>	<p>Ստուգված է՝</p>	<p>Մ 1:120 @ A3</p>	<p align="center">12/14</p>
<p>+374 55 545325</p>	<p>10/05/2024</p>	<p>Հաստատված է՝ Ռ. Ստեփանյան — 10/05/2024</p>			



«ՓԻԱԼԱ ԲՈՐՓՈՐԵՅՇՆ» ՍՊԸ

ՀՀ. , 0006, ք. Երևան, Գաբեգին Լժդեհ
փ. , 2. 13, բն. 50

info@pialacorporation.com

+374 55 545325

Գյուղատնտեսական արտադրական շինության
Եքիզաշին Նախագիծ

ՀՀ, Մարզ Կոտայք, համայնք Աբովյան, գյուղ
Մայակովսկի, հողամաս 0032

Ճարտարապետ

Ճարտարապետ

Ստուգված է՝

10/05/2024

Հ. Ստեփանյան

Հ. Ավագյան

Հաստատված է՝ Հ. Ստեփանյան — 10/05/2024


Եռաչափ տեսք (1)

Մ 1:130

@ A3

Էջ

13/14



«ՓԻԱԼԱ ԲՈՐՓՈՐԵՅՇՆ» ՍՊԸ		Գյուղատնտեսական արտադրական շինության Եքիզային Նախագիծ	Ճարտարապետ	Ք. Ստեփանյան	Եռաչափ տեսք		Էջ
			Ճարտարապետ	Ք. Ավագյան			
ԲԲ. , 0006, ք. Երևան, Գարեգին Նժդեհի փ. , 2. 13, բն. 50	info@pialacorporation.com	ԲԲ, Մարզ Կոտայք, համայնք Աբովյան, գյուղ Մայակովսկի, հողամաս 0032	Ստուգված է՝		Մ 1:150	@ A3	14/14
	+374 55 545325		10/05/2024	Բաստատված է՝ Ք. Ստեփանյան — 10/05/2024			